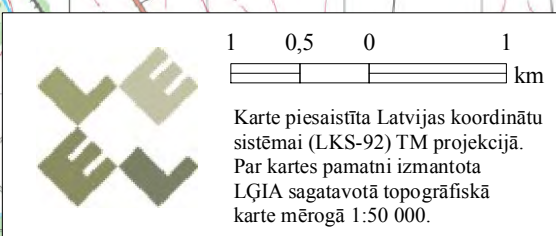
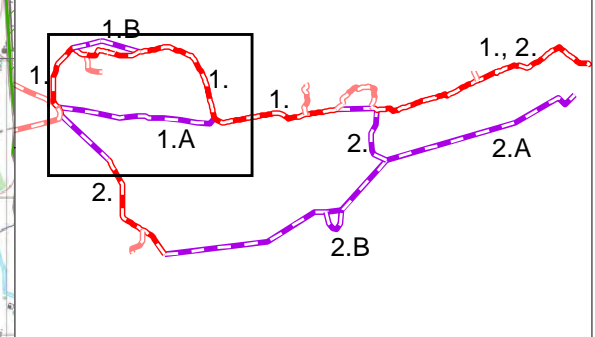
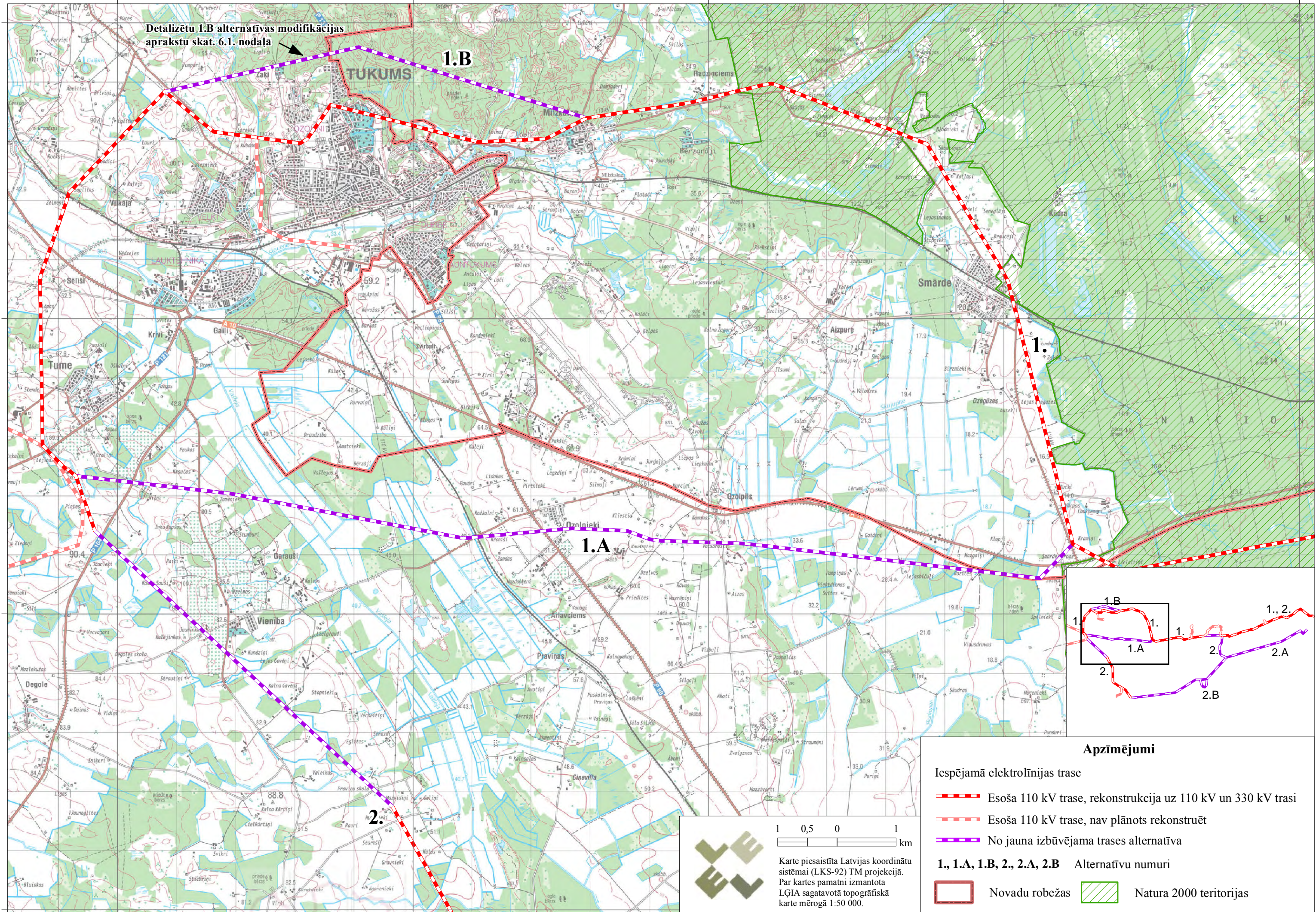


1. pielikums






Detalizēta EPL trases novietojuma karte

Detalizētu 1.B alternatīvas modifikācijas aprakstu skat. 6.1. nodaļā



Karte piesaīsta Latvijas koordinātu sistēmai (LKS-92) TM projekcijā.
 Par kartes pamatni izmantota LĢIA sagatavotā topogrāfiskā karte mērogā 1:50 000.

Apzīmējumi

- Iespējamā elektrolīnijas trase
-  Esoša 110 kV trase, rekonstrukcija uz 110 kV un 330 kV trasi
 -  Esoša 110 kV trase, nav plānots rekonstruēt
 -  No jauna izbūvējama trases alternatīva
- 1., 1.A, 1.B, 2., 2.A, 2.B** Alternatīvu numuri
-  Novadu robežas
 -  Natura 2000 teritorijas

460000

465000

470000

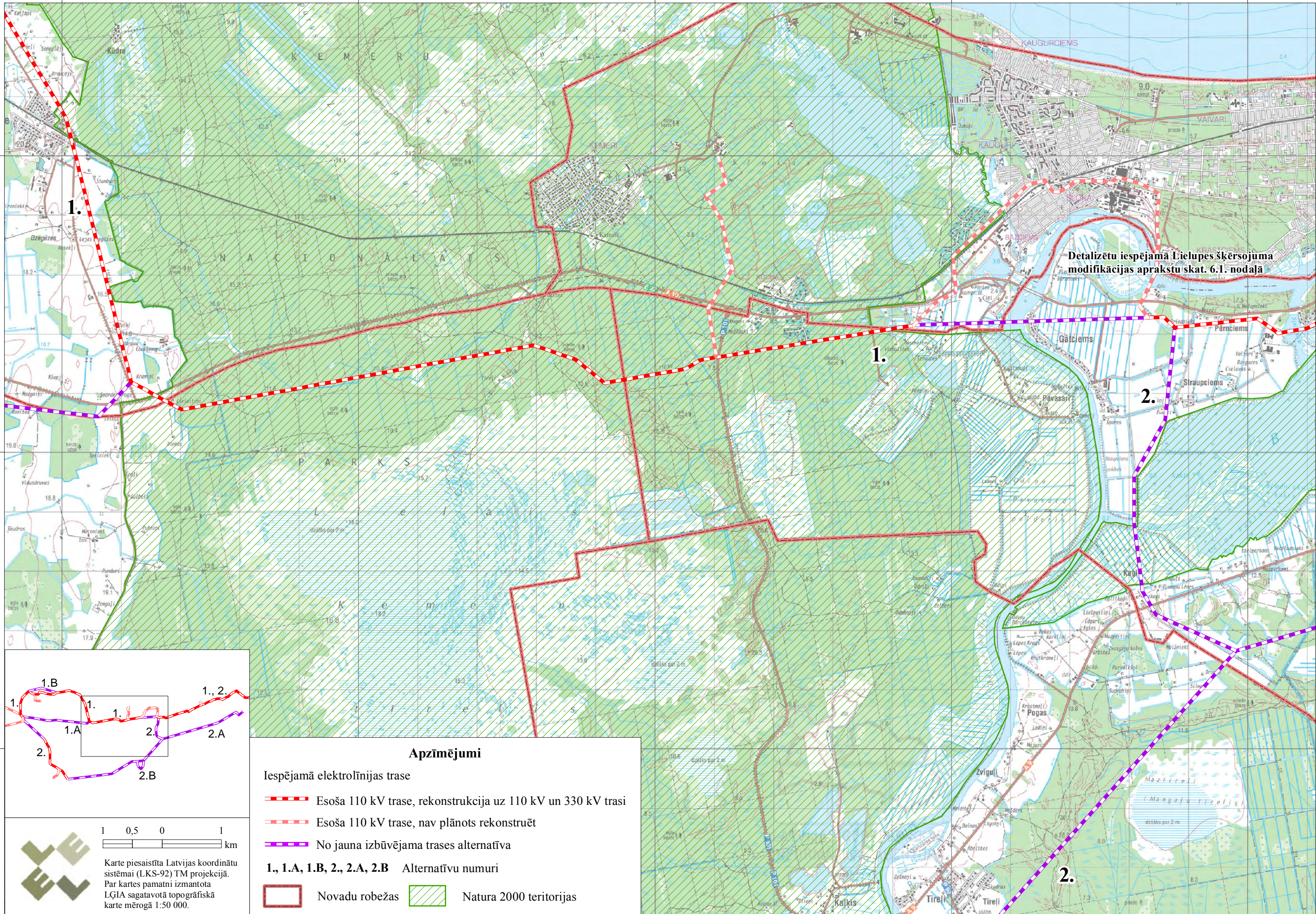
475000

480000

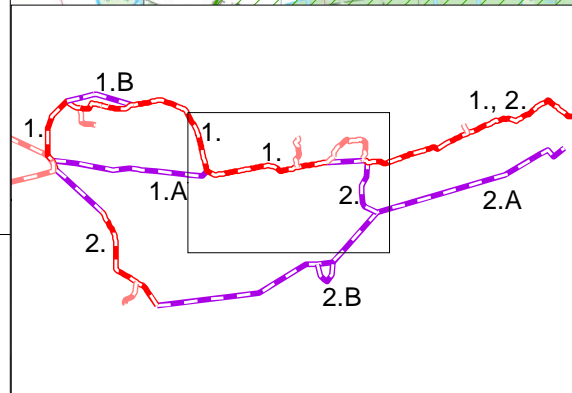
6312000

6307000

6302000



Detalizētu iespējamo Lielupes šķērsojuma modifikācijas aprakstu skat. 6.1. nodaļā



Apzīmējumi

Iespējamā elektrolinijas trase

Esoša 110 kV trase, rekonstrukcija uz 110 kV un 330 kV trasi

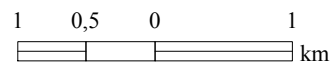
Esoša 110 kV trase, nav plānots rekonstruēt

No jauna izbūvējama trases alternatīva

1., 1.A, 1.B, 2., 2.A, 2.B Alternatīvu numuri

Novadu robežas

Natura 2000 teritorijas



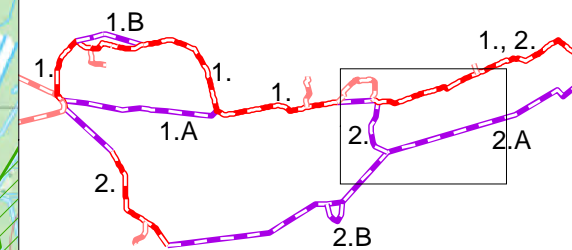
Karte piesaistīta Latvijas koordinātu sistēmai (LKS-92) TM projekcijā. Par kartes pamatni izmantota LĢIA sagatavotā topogrāfiskā karte mērogā 1:50 000.

Detalizētu iespējamā Lielupes šķersojuma modifikācijas aprakstu skat. 6.1. nodaļā

1.,2.

2.

2.A



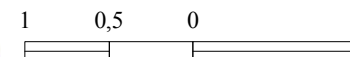
Apzīmējumi

Iespējamā elektrolīnijas trase

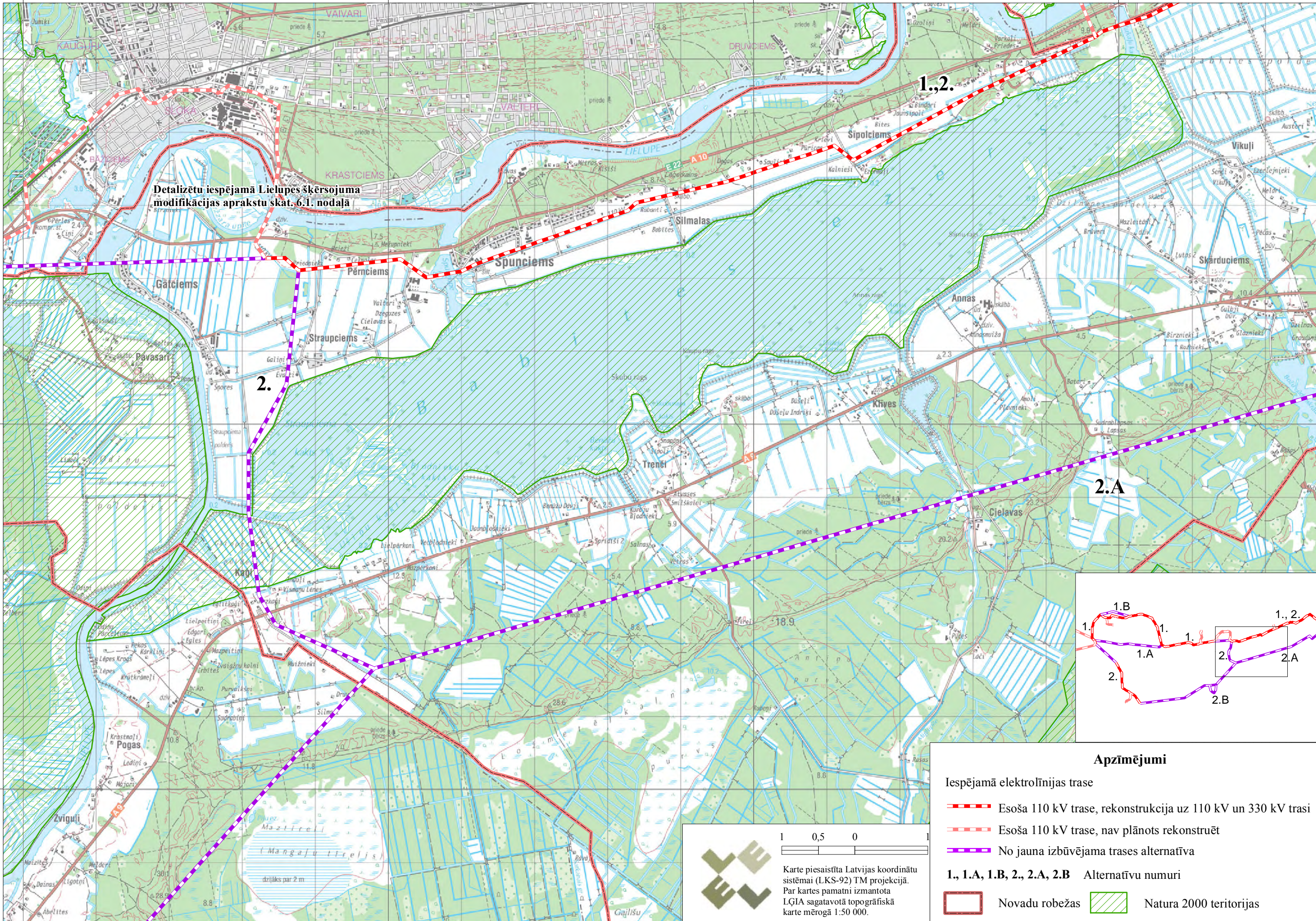
- Esoša 110 kV trase, rekonstrukcija uz 110 kV un 330 kV trasi
- Esoša 110 kV trase, nav plānots rekonstruēt
- No jauna izbūvējama trases alternatīva

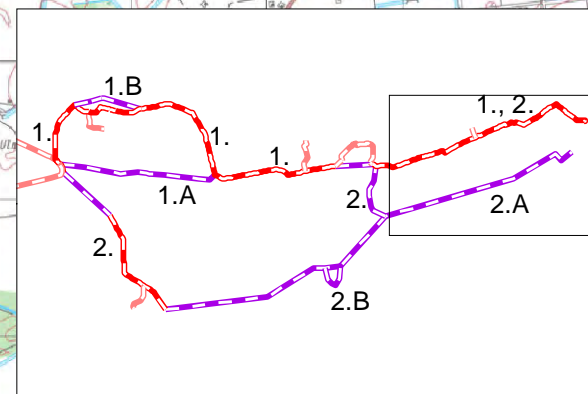
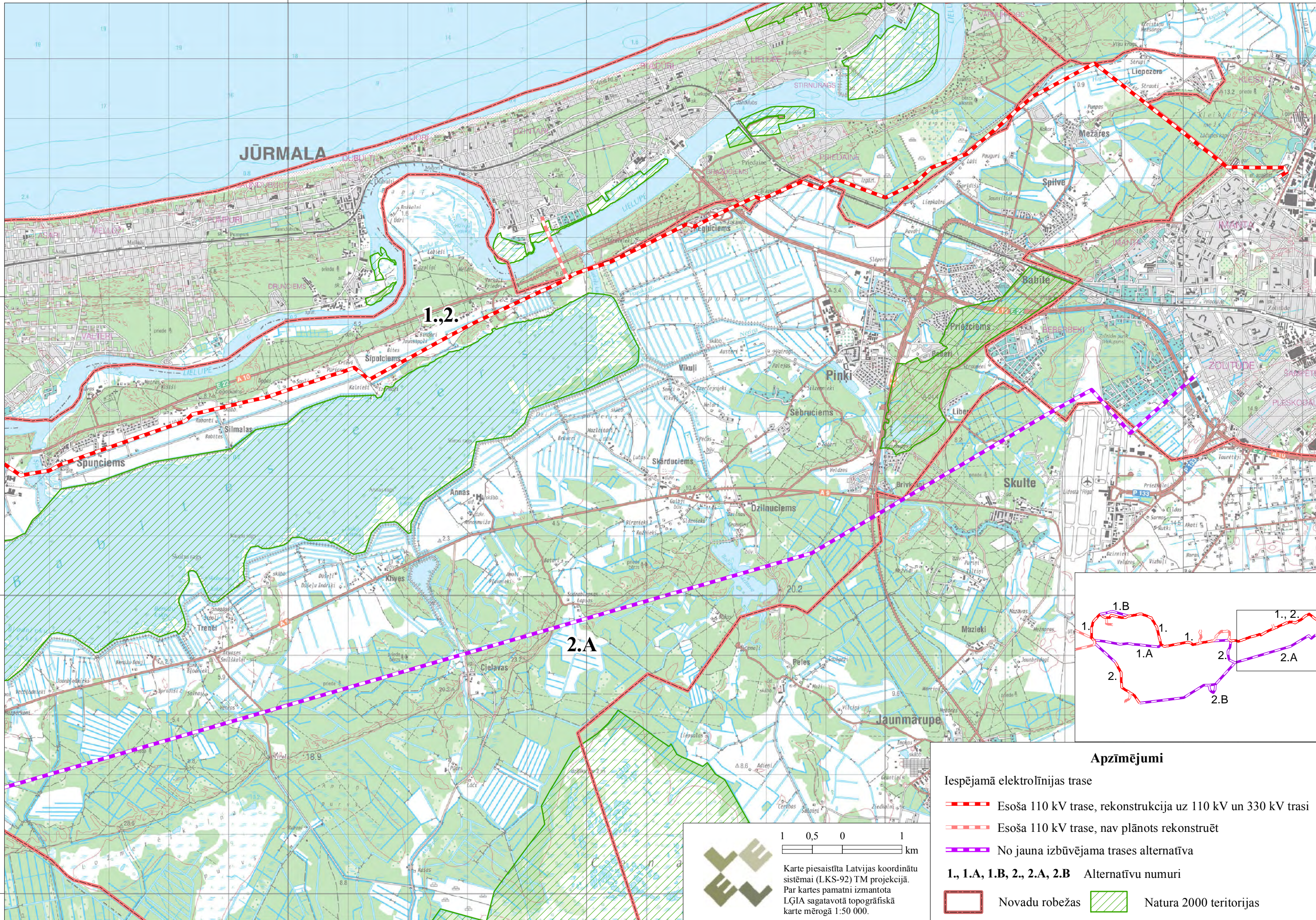
1., 1.A, 1.B, 2., 2.A, 2.B Alternatīvu numuri

- Novadu robežas
- Natura 2000 teritorijas








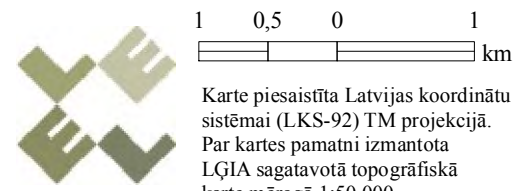
Karte piesaistīta Latvijas koordinātu sistēmai (LKS-92) TM projekcijā.
 Par kartes pamatni izmantota LĢIA sagatavotā topogrāfiskā karte mērogā 1:50 000.





Apzīmējumi

- Iespējamā elektrolīnijas trase
-  Esoša 110 kV trase, rekonstrukcija uz 110 kV un 330 kV trasi
-  Esoša 110 kV trase, nav plānots rekonstruēt
-  No jauna izbūvējama trases alternatīva
- 1., 1.A, 1.B, 2., 2.A, 2.B** Alternatīvu numuri
-  Novadu robežas
-  Natura 2000 teritorijas



Karte piesaistīta Latvijas koordinātu sistēmai (LKS-92) TM projekcijā.
 Par kartes pamatni izmantota LĢIA sagatavotā topogrāfiskā karte mērogā 1:50 000.

450000

455000

460000

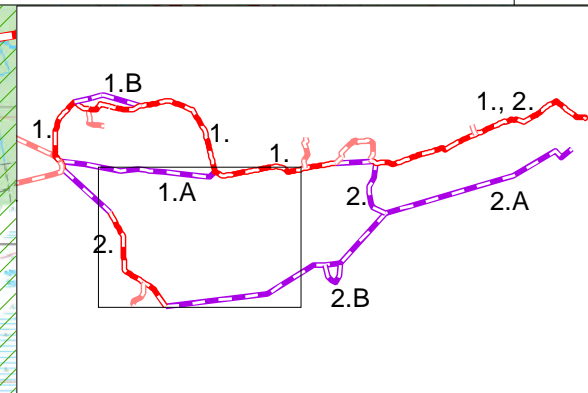
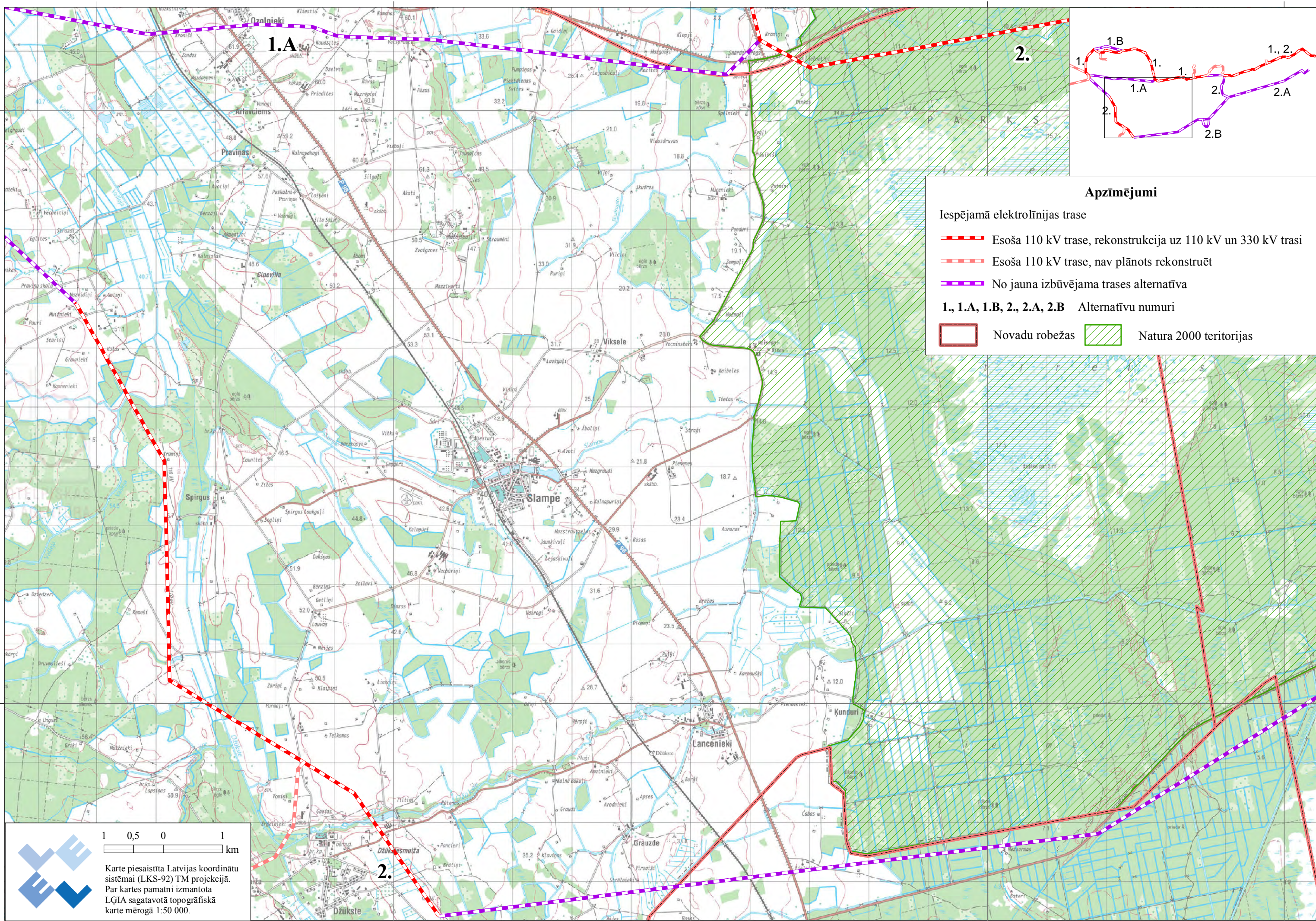
465000

470000

6307000




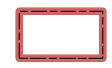

6302000

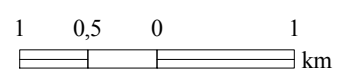
6297000



Apzīmējumi

Iespējamā elektrolīnijas trase

-  Esoša 110 kV trase, rekonstrukcija uz 110 kV un 330 kV trasi
-  Esoša 110 kV trase, nav plānots rekonstruēt
-  No jauna izbūvējama trases alternatīva
- 1., 1.A, 1.B, 2., 2.A, 2.B** Alternatīvu numuri
-  Novadu robežas
-  Natura 2000 teritorijas



Karte piesaistīta Latvijas koordinātu sistēmai (LKS-92) TM projekcijā. Par kartes pamatni izmantota LĢIA sagatavotā topogrāfiskā karte mērogā 1:50 000.

465000

470000

475000

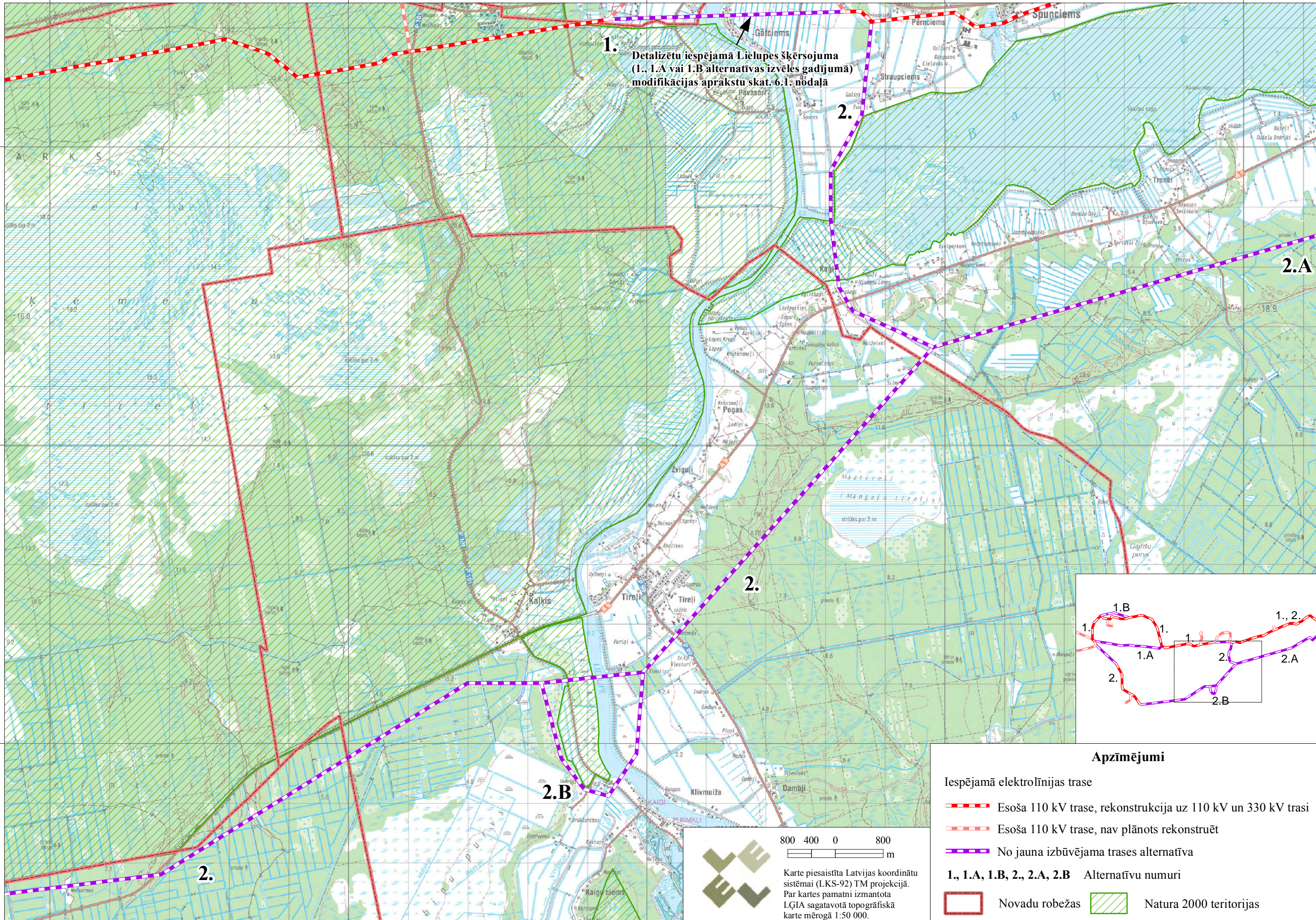
480000

485000

6307000

6302000

6297000



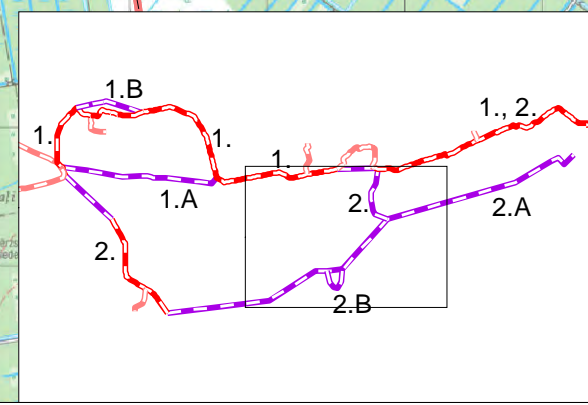
1. Detalizētu iespējamā Lielupes šķersojuma (1., 1.A vai 1.B alternatīvas izvēles gadījumā) modifikācijas aprakstu skat. 6.1. nodaļā

2.

2.A






2.

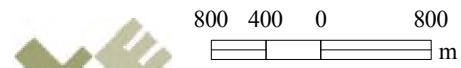
2.B



Apzīmējumi

Iespējamā elektrolīnijas trase

-  Esoša 110 kV trase, rekonstrukcija uz 110 kV un 330 kV trasi
-  Esoša 110 kV trase, nav plānots rekonstruēt
-  No jauna izbūvējama trases alternatīva
- 1., 1.A, 1.B, 2., 2.A, 2.B** Alternatīvu numuri
-  Novadu robežas
-  Natura 2000 teritorijas






Karte piesaistīta Latvijas koordinātu sistēmai (LKS-92) TM projekcijā. Par kartes pamatni izmantota LĢIA sagatavotā topogrāfiskā karte mērogā 1:50 000.









**Aizsargājamie biotopi un augu sugu atradnes EPL alternatīvu
trasēs un piegulošajās teritorijās**

Apzīmējumi

Iespējamā elektrolīnijas trase

-  Esoša 110 kV trase, rekonstrukcija uz 110 kV un 330 kV trasi
-  Esoša 110 kV trase, nav plānots rekonstruēt
-  No jauna izbūvējama trases alternatīva

1., 1.A, 1.B, 2., 2.A, 2.B Alternatīvu numuri

-  Aizsargājamo augu atradnes
-  Aizsargājamo augu atradnes
-  Aizsargājami koki
-  Sēravoti
-  Bioloģiski vērtīgie zālāji
-  Dendroloģiskie stādījumi
-  Aleja
-  Parkveida struktūras

Aizsargājami meža nogabali

-  Latvijas valsts mežu biotopi
-  Latvijas valsts mežu ekomeži
-  Latvijas valsts mežu rekreācijas meži
-  Dabiskie mežu biotopi
-  Mežu aizsargjosla ap pilsētām
-  Mikroliegums - meža biotops
-  Aizsargājami meža biotopi
-  Latvijas valsts mežu aizsargājami nogabali
-  Potenciāli ES nozīmes staignāji

ES nozīmes aizsargājami biotopi

-  1630* Piejūras zālāji
-  2110 Embrionālās kāpas
-  2120 Priekškāpas
-  2180 Mežainas piejūras kāpas
-  2320 Piejūras zemienes smiltāju līdzenumu sausi virsāji
-  3140 Ezeri ar mieturalģu augāju
-  3150 Eitrofi ezeri ar iegrimušo ūdensaugu un peldaugu augāju
-  3160 Distrofi ezeri
-  6210 Sausi zālāji kaļķainās augsnēs
-  6270* Sugām bagātas ganības un ganītas pļavas
-  6410 Mitri zālāji periodiski izžūstošās augsnēs
-  6430 Eitrofas augsto lakstaugu audzes
-  6450 Palieņu zālāji
-  6510 Mēreni mitras pļavas
-  7110* Neskarti augstie purvi
-  7120 Degradēti augstie purvi, kuros iespējama vai noris dabiskā atjaunošanās
-  7140 Pārejas purvi un slīkšņas
-  7160 Minerālvielām bagāti avoti un avoksnāji
-  7210* Kaļķaini zāļu purvi ar dižo aslapi
-  7220* Avoti, kuri izgulsnē avotkaļķus
-  7230 Kaļķaini zāļu purvi
-  9010* Veci vai dabiski boreāli meži
-  9020* Veci jaukti platlapju meži
-  9080* Staignāju meži
-  9160 Ozolu meži
-  9180* Nogāžu un gravu meži
-  91D0* Purvaini meži
-  91E0* Aluviāli krastmalu un palieņu meži
-  Upju



INSPIRING
ENVIRONMENT

Karte piesaistīta Latvijas koordinātu sistēmai (LKS-92) TM projekcijā. Par kartes pamatni izmantota LGIA sagatavotā ortofoto karte mērogā 1:10 000.

445000

450000

455000

460000

465000

6317000

6312000

6307000

Detalizētu 1.B alternatīvas modifikācijas aprakstu skat. 6.1. nodaļā

1.B

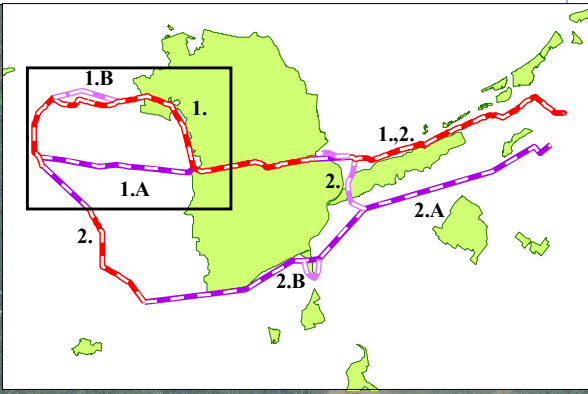
TUKUMS

Tume

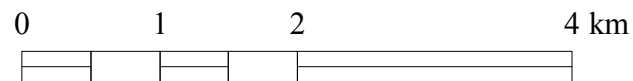
1.A

1.

1.



Karte piesaistīta Latvijas koordinātu sistēmai (LKS-92) TM projekcijā.
 Par kartes pamatni izmantota LĢIA sagatavotā ortofoto karte mērogā 1:10 000.



INSPIRING ENVIRONMENT

465000

470000

475000

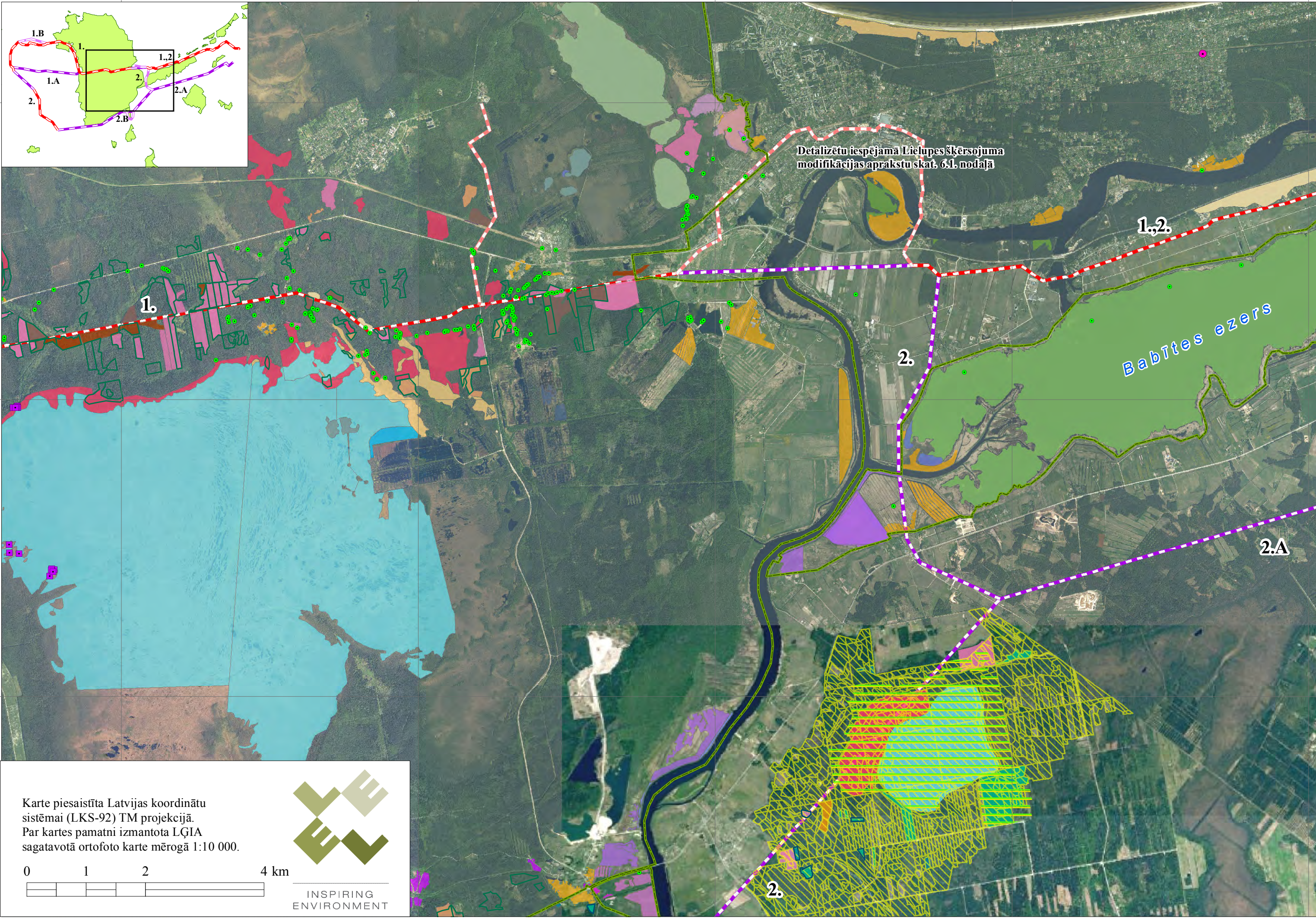
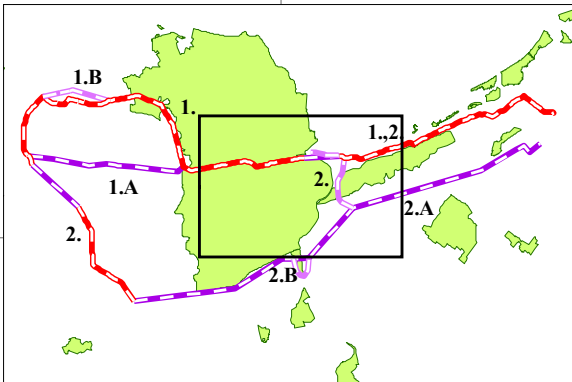
480000

485000

6312000

6307000

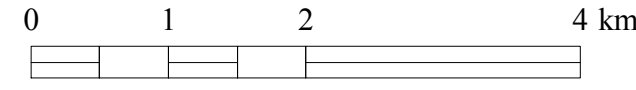
6302000



Detalizētu iespējamā Lielupes šķērsojuma
modifikācijas aprakstu skat. 6.1. nodaļā

Babītes ezers

Karte piesaistīta Latvijas koordinātu
sistēmai (LKS-92) TM projekcijā.
Par kartes pamatni izmantota LĢIA
sagatavotā ortofoto karte mērogā 1:10 000.



INSPIRING
ENVIRONMENT

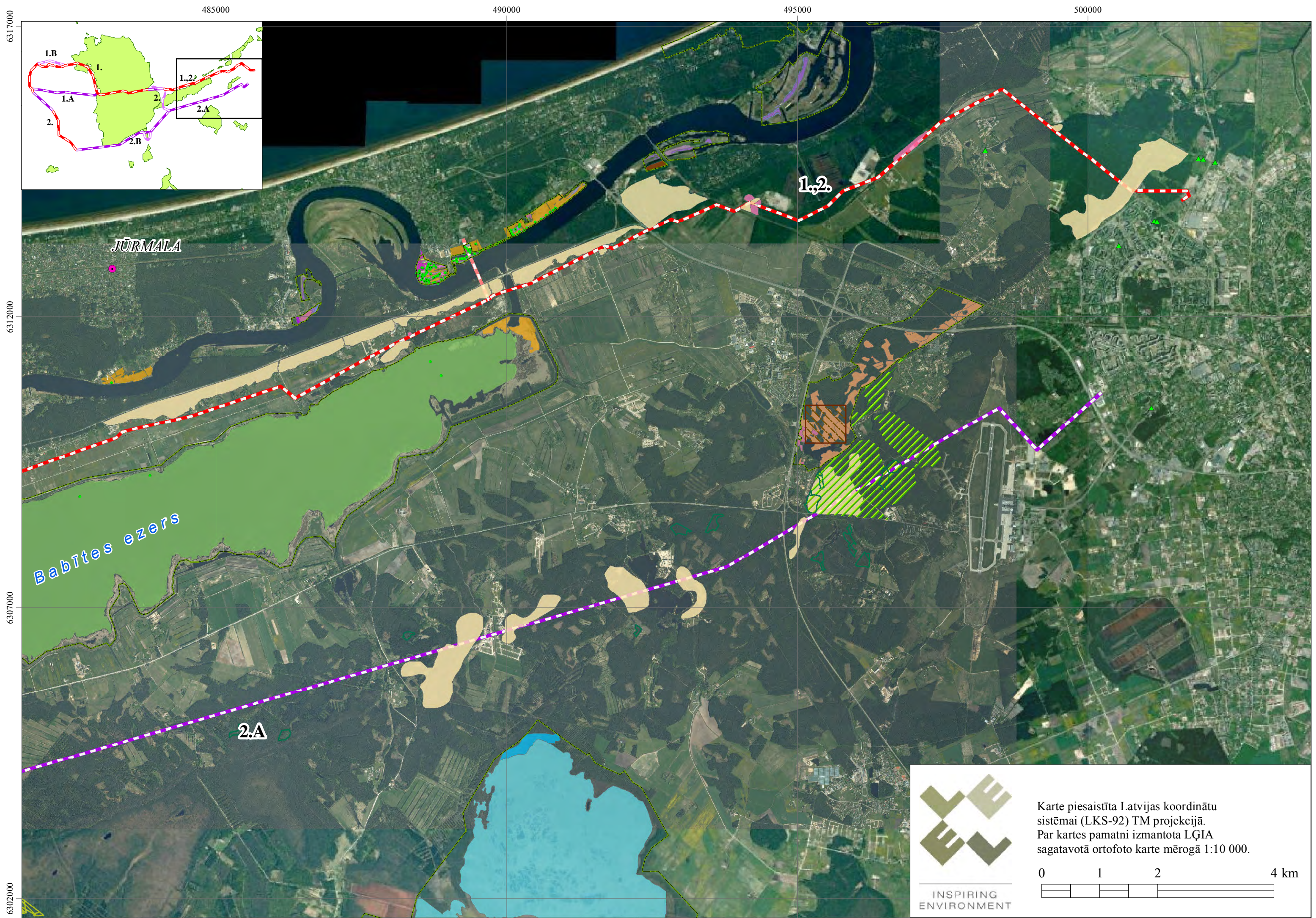
2.

2.A

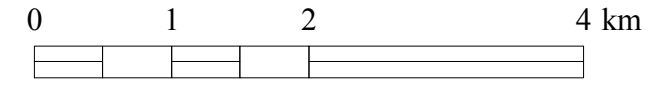
1.

2.

1,2.



Karte piesaistīta Latvijas koordinātu sistēmai (LKS-92) TM projekcijā.
Par kartes pamatni izmantota LĢIA sagatavotā ortofoto karte mērogā 1:10 000.



445000

450000

455000

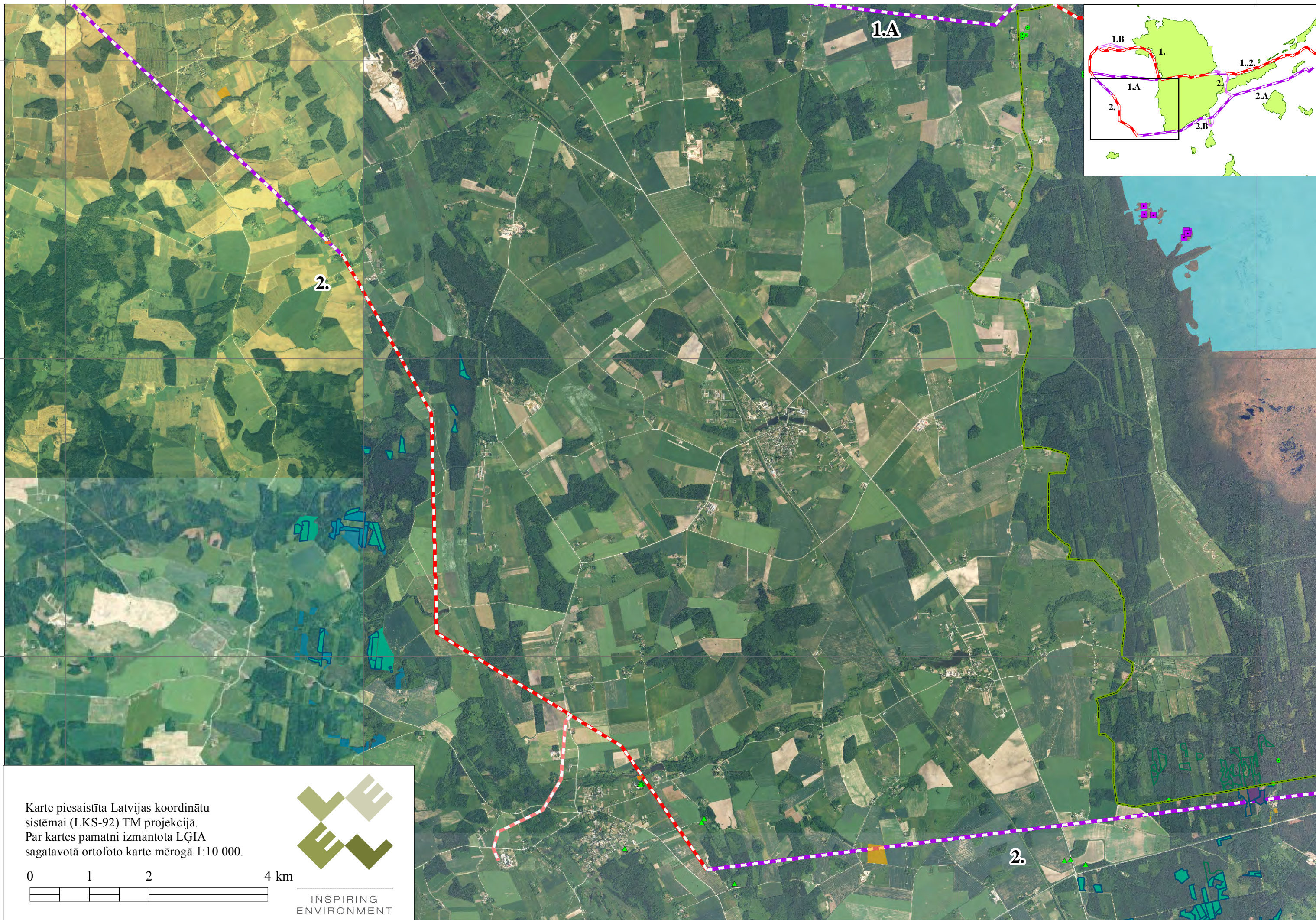
460000

465000

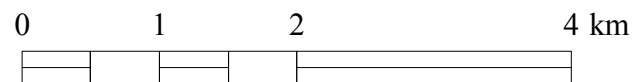
6307000

6302000

6297000



Karte piesaistīta Latvijas koordinātu sistēmai (LKS-92) TM projekcijā.
 Par kartes pamatni izmantota LĢIA sagatavotā ortofoto karte mērogā 1:10 000.



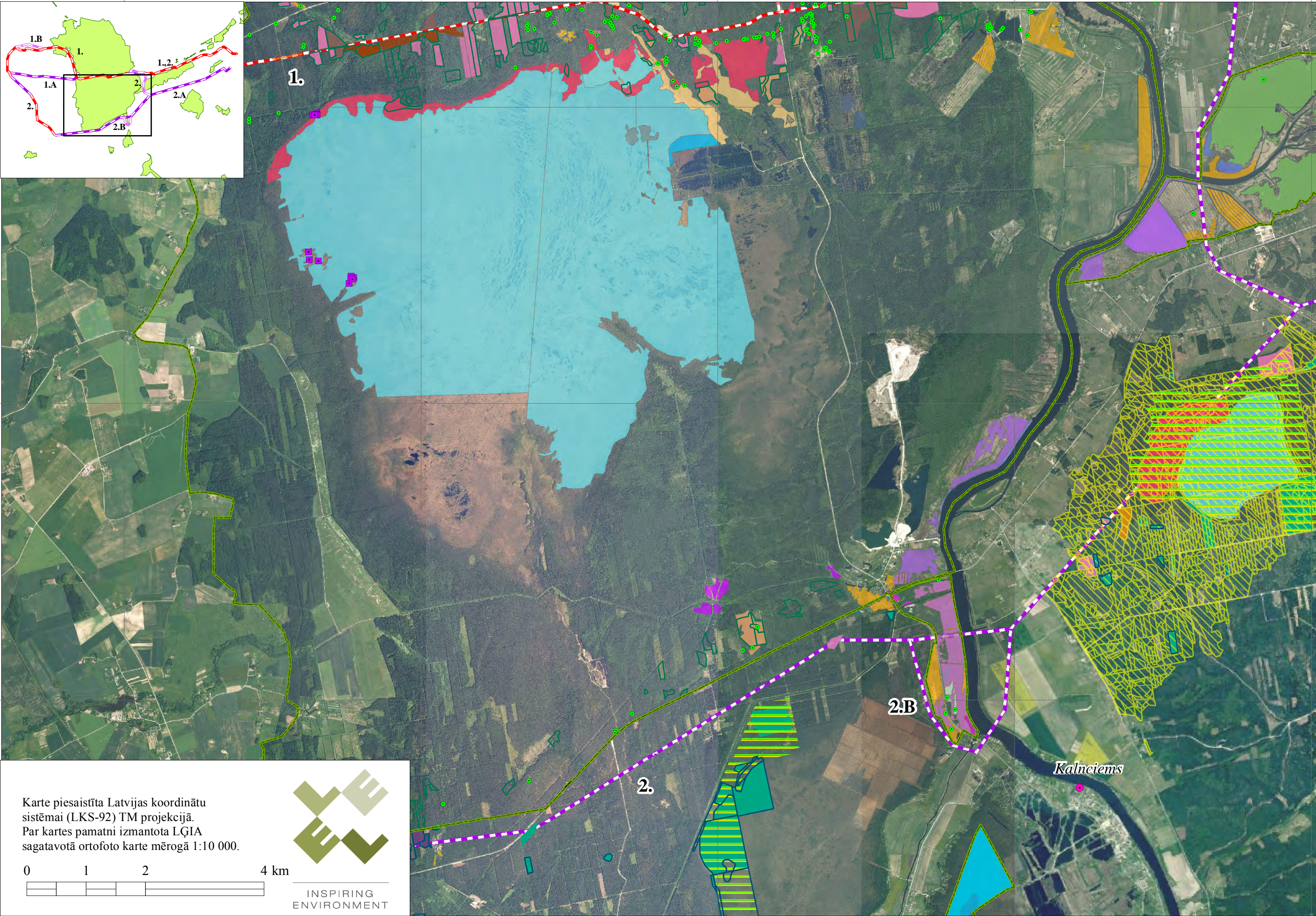
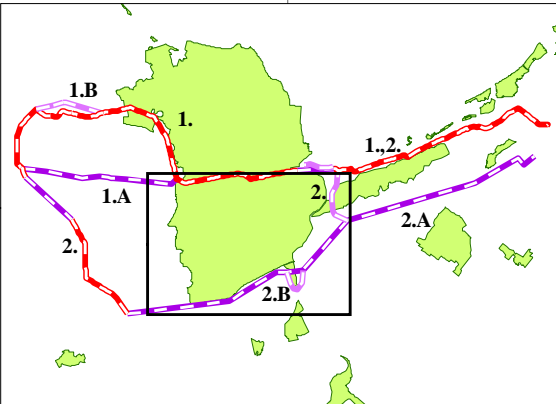
INSPIRING ENVIRONMENT

460000 465000 470000 475000 480000

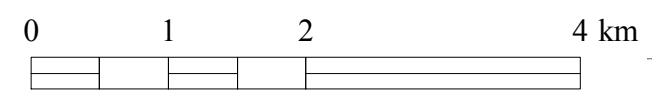
6307000

6302000

6297000



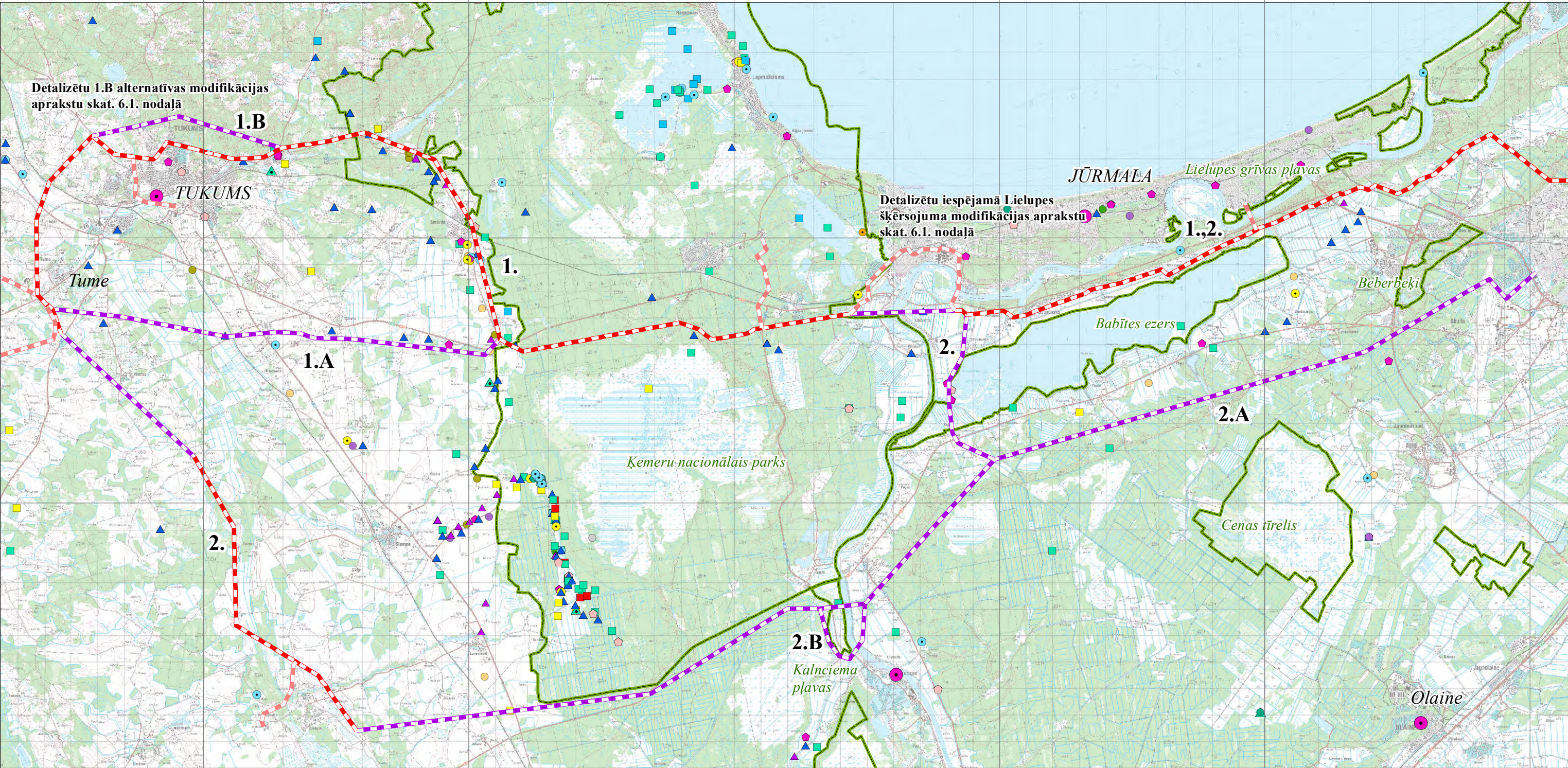
Karte piesaistīta Latvijas koordinātu sistēmai (LKS-92) TM projekcijā.
 Par kartes pamatni izmantota LĢIA sagatavotā ortofoto karte mērogā 1:10 000.



INSPIRING ENVIRONMENT

3. pielikums

Plēsīgo dienas putnu novērojumu karte



Detalizētu 1.B alternatīvas modifikācijas aprakstu skat. 6.1. nodaļā

1.B

TUKUMS

Tume

1.A

1.

Kemeri nacionālais parks

Detalizētu iespējamā Lielupes šķērsojuma modifikācijas aprakstu skat. 6.1. nodaļā

1.,2.

JŪRMALA

Lielupes grīvas pļavas

Beberbeķi

Babītes ezers

2.A

Cenas tīrelis

2.B

Kalnciema pļavas

Olaine

Apzīmējumi

Natura 2000 teritorijas

Iespējamā elektrolīnijas trase

Esoša 110 kV trase, rekonstrukcija uz 110 kV un 330 kV trasi

Esoša 110 kV trase, nav plānots rekonstruēt


No jauna izbūvējama trase

1., 1.A, 1.B, 2., 2.A, 2.B Alternatīvu numuri

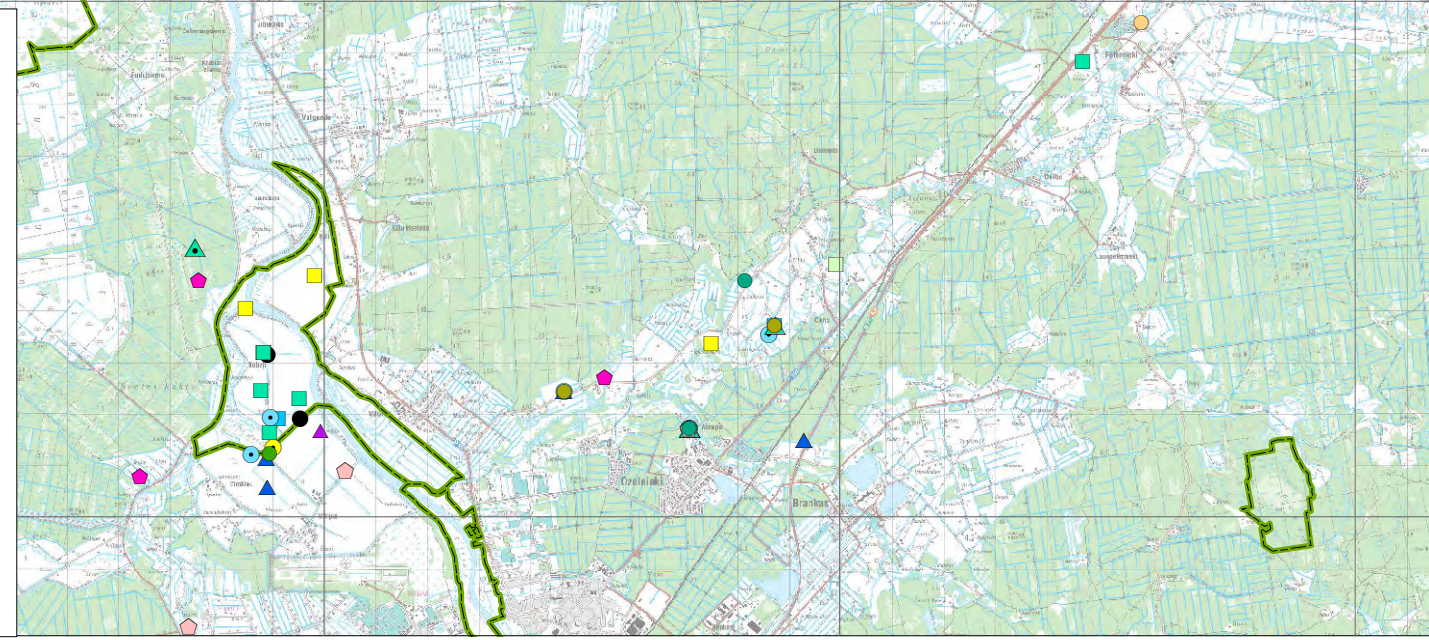
Pilsētas

Plēsīgo dienas putnu sugu novērojumi

- Jūras ērglis
- Klinšu ērglis
- Zivju ērglis
- Vidējais ērglis
- Mazais ērglis
- Lielais piekūns
- Lauku piekūns
- Bezdelīgu piekūns
- Kukaiņu piekūns
- Pļavu lija
- Purva piekūns
- Bikšainais klijāns
- Piekūns Falconidae sp.
- Peļu klijāns
- Vistu vanags
- Zvirbuļu vanags
- Melnā klijā
- Niedru lija
- Lauku lija
- Ķīķis






Karte piesaistīta Latvijas koordinātu sistēmai (LKS-92) TM projekcijā. Par kartes pamatni izmantota LĢIA sagatavotā topogrāfiskā karte mērogā 1:50 000.



Detalizēta sikspārņu atrašanās vietu un pārvietošanās trašu karte

Apzīmējumi




Iespējamā elektrolīnijas trase

-  Esoša 110 kV trase, rekonstrukcija uz 110 kV un 330 kV trasi
-  Esoša 110 kV trase, nav plānots rekonstruēt
-  No jauna izbūvējama trases alternatīva











1., 1.A, 1.B, 2., 2.A, 2.B Alternatīvu numuri

 Natura 2000 teritorijas

Sikspārņu ziemošana

-  Ziemeļu sikspārnis (*Eptesicus nilssonii*)
-  Ūdeņu naktsikspārnis (*Myotis daubentonii*)
-  Brūnais garausainis (*Plecotus auritus*)

Sikspārņu novietojums

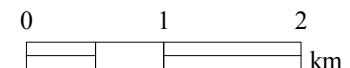
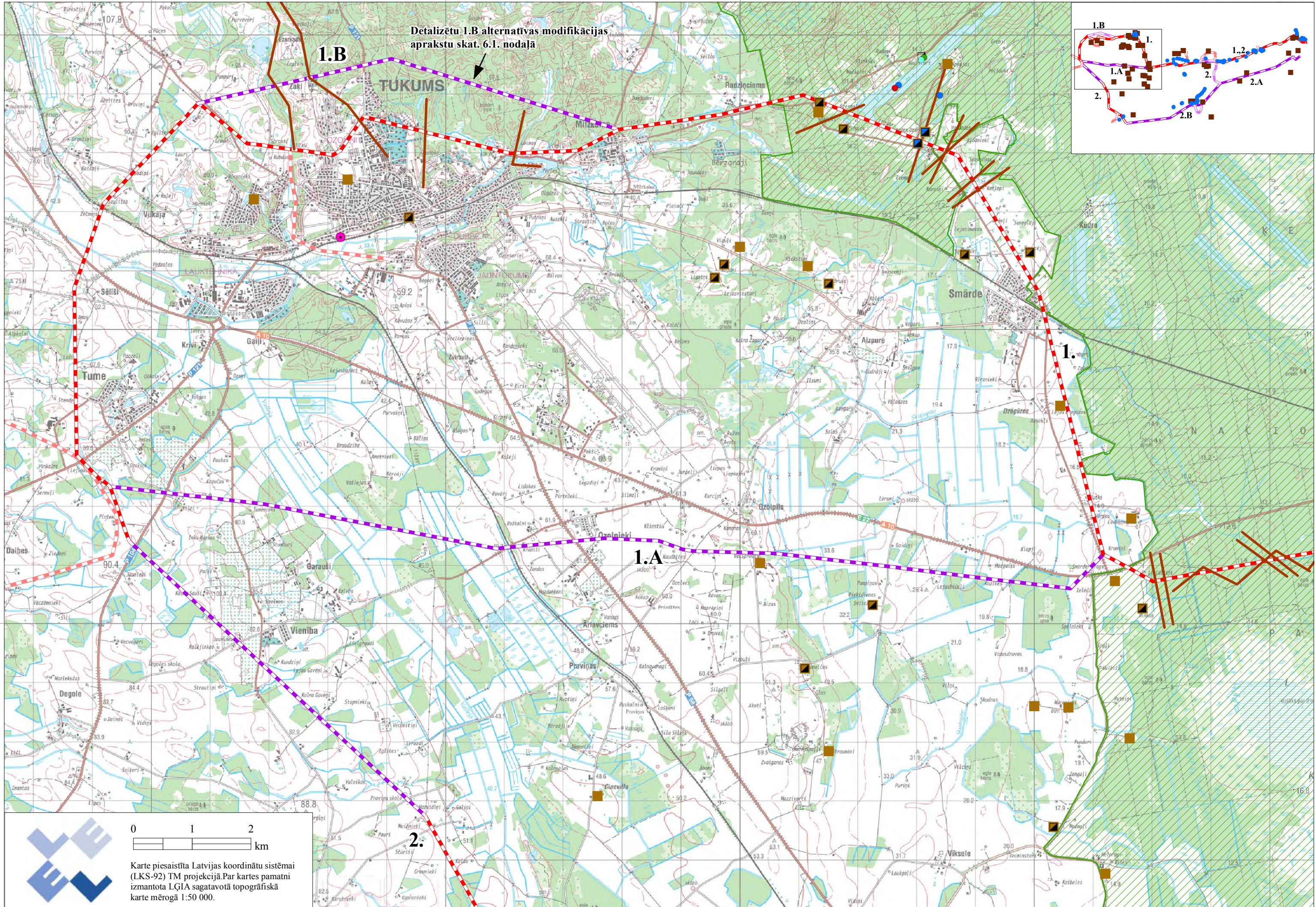
- | | |
|--|--|
|  <i>Eptesicus nilssonii</i> |  <i>Pipistrellus nathusii</i> |
|  <i>Myotis dasycneme</i> |  <i>Pipistrellus sp.</i> |
|  <i>Myotis daubentonii</i> |  <i>Vespertilio murinus</i> |
|  <i>Myotis sp.</i> |  <i>V. murinus/E. nilssonii</i> |
|  <i>Nyctalus noctula</i> |  <i>V. murinus/N. noctula</i> |

 Sikspārņu trases

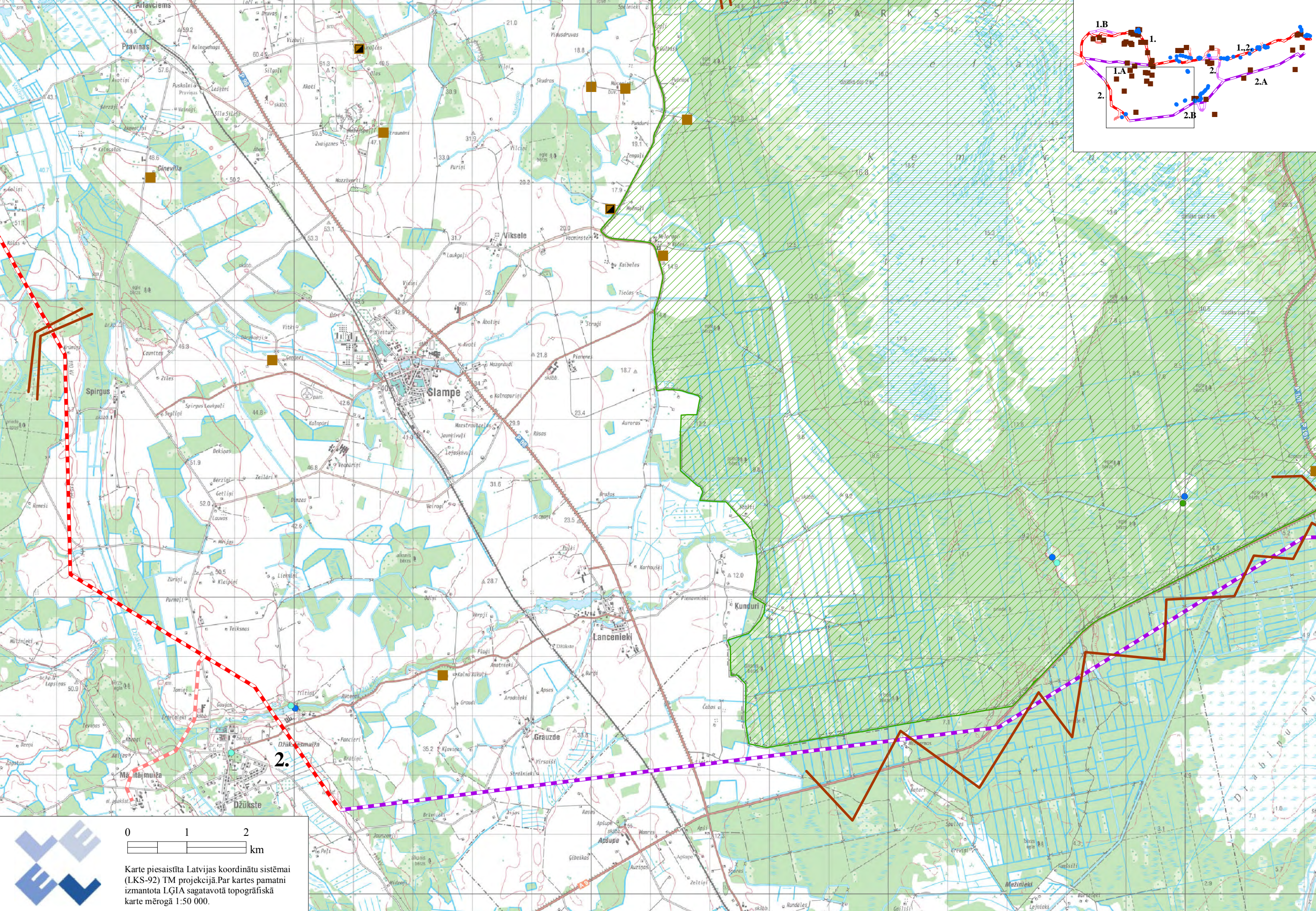


INSPIRING
ENVIRONMENT

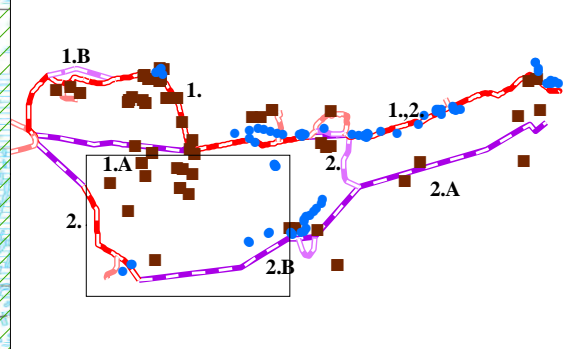
Karte piesaistīta Latvijas koordinātu sistēmai (LKS-92)
TM projekcijā. Par kartes pamatni izmantota LĢIA
sagatavotā topogrāfiskā karte mērogā 1:50 000.

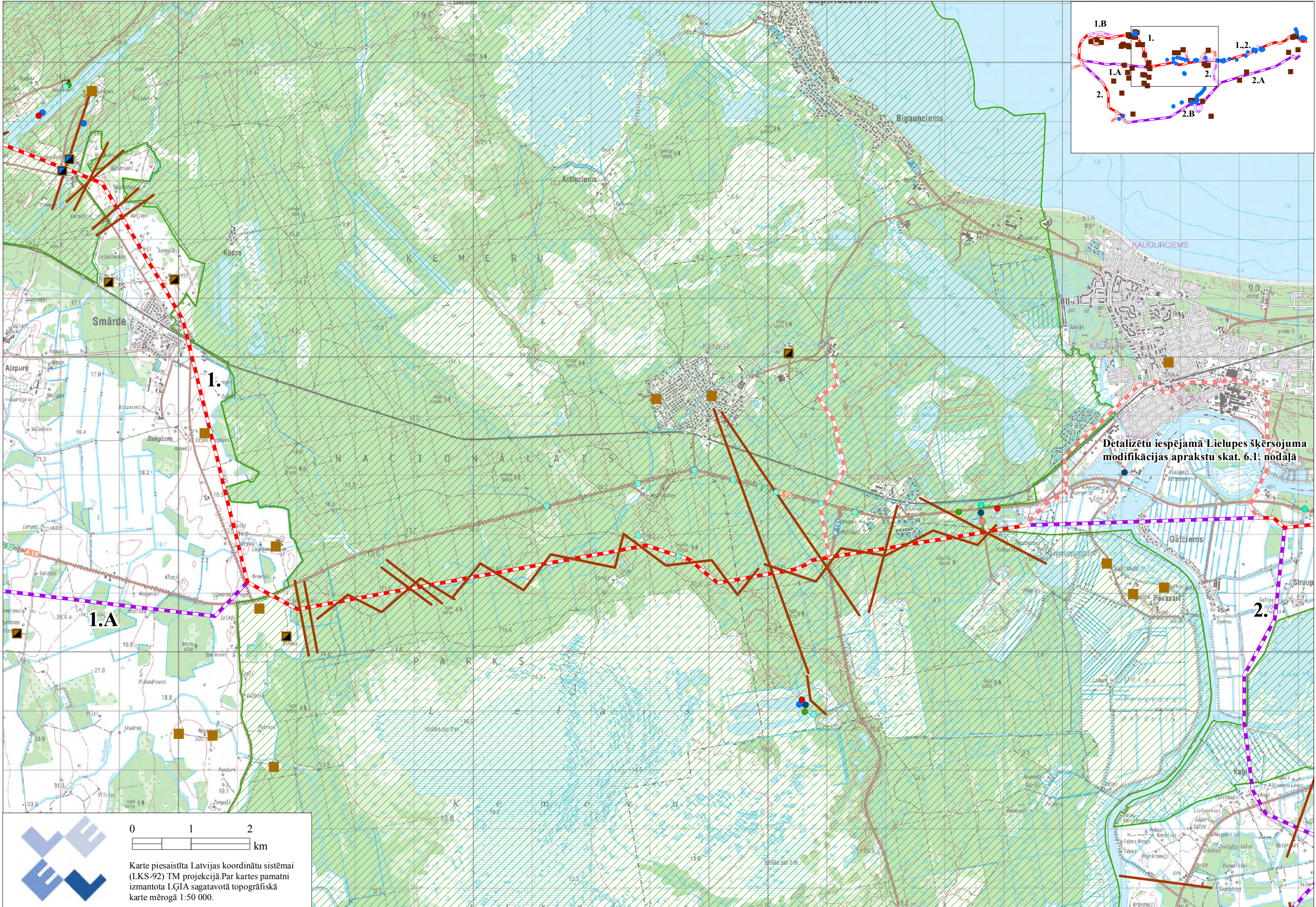
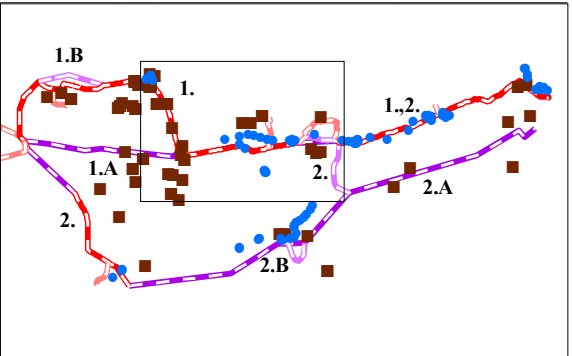


Karte piesaistīta Latvijas koordinātu sistēmai (LKS-92) TM projekcijā. Par kartes pamatni izmantota LĢIA sagatavotā topogrāfiskā karte mērogā 1:50 000.



Karte piesaistīta Latvijas koordinātu sistēmai (LKS-92) TM projekcijā. Par kartes pamatni izmantota LĢIA sagatavotā topogrāfiskā karte mērogā 1:50 000.



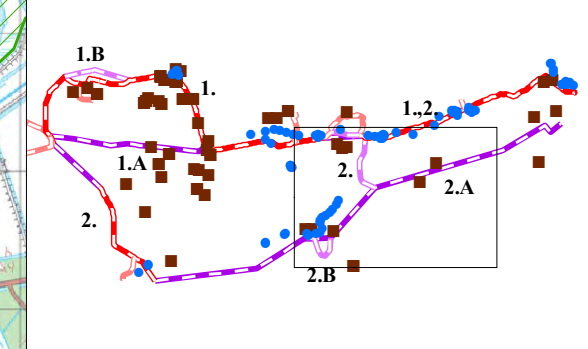


Detalizētu iespējamā Lielupes šķērsojuma modifikācijas aprakstu skat. 6.1. nodaļā

0 1 2 km

Karte piesaistīta Latvijas koordinātu sistēmai (LKS-92) TM projekcijā. Par kartes pamatni izmantota LĢIA sagatavotā topogrāfiskā karte mērogā 1:50 000.

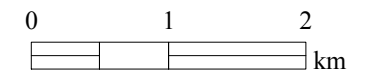
Detalizētu iespējamā Lielupes šķersojuma
modifikācijas aprakstu skat. 6.1. nodaļā



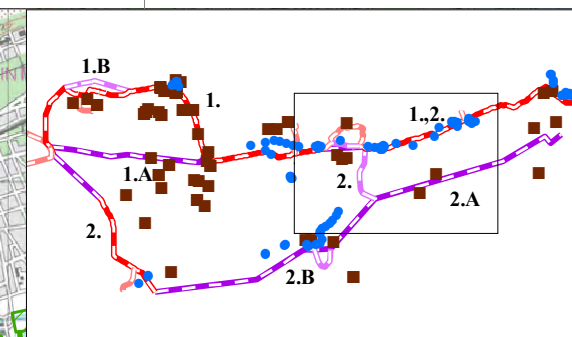
6307000

6302000

6297000



Karte piesaistīta Latvijas koordinātu sistēmā
(LKS-92) TM projekcijā. Par kartes pamatni
izmantota LĢIA sagatavotā topogrāfiskā
karte mērogā 1:50 000.

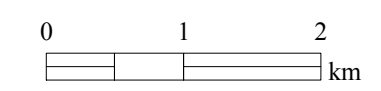


Detalizētu iespējamā Lielupes šķērsojuma
modifikācijas aprakstu skat. 6.1. nodaļā

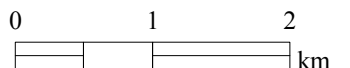
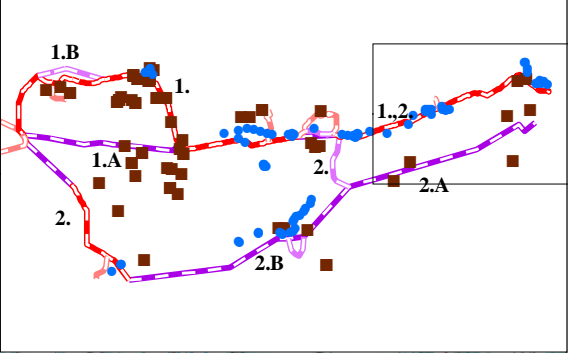
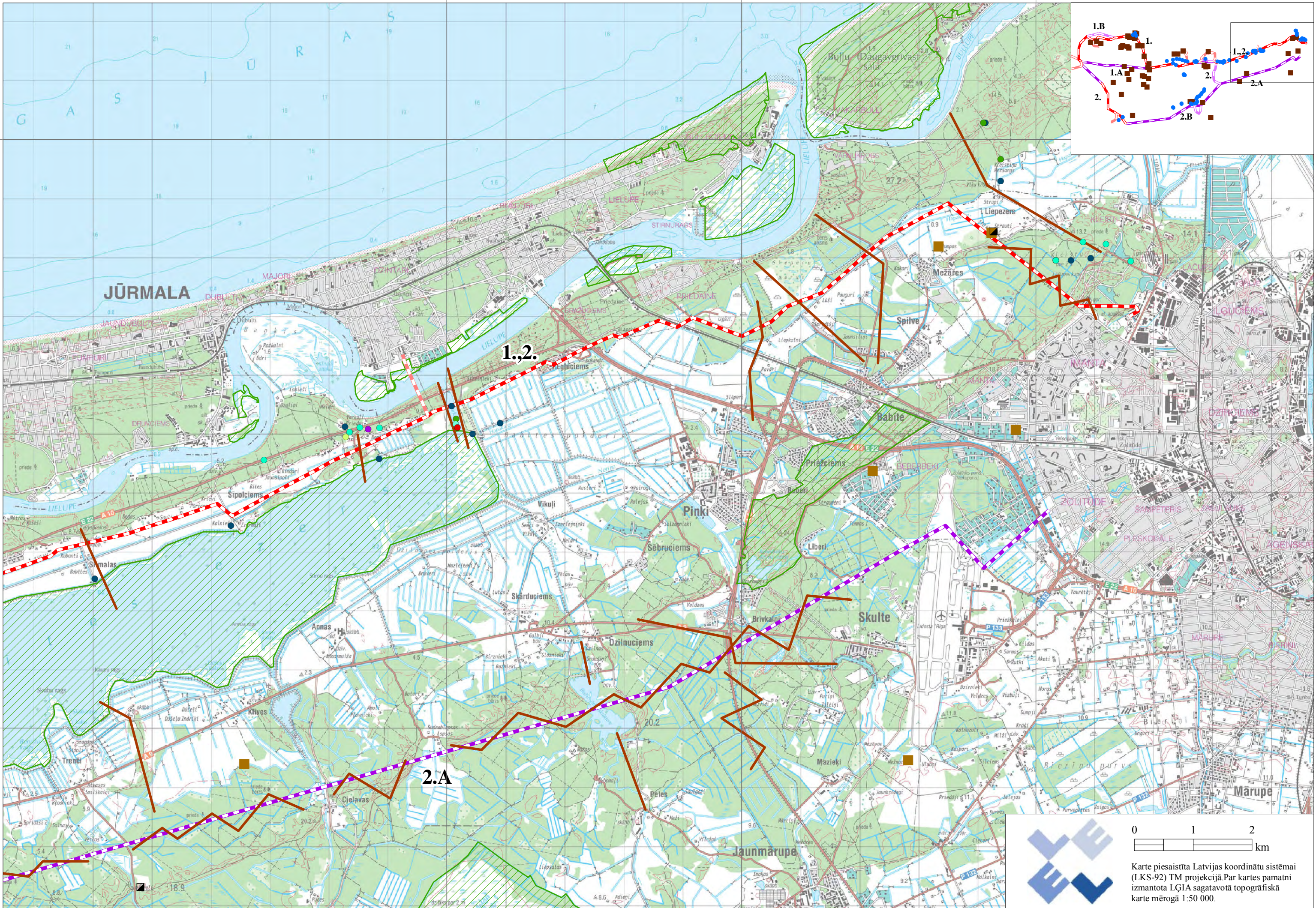
6312000

6307000

6302000



Karte piesaistīta Latvijas koordinātu sistēmai (LKS-92) TM projekcijā. Par kartes pamatni izmantota LĢIA sagatavotā topogrāfiskā karte mērogā 1:50 000.






Karte piesaistīta Latvijas koordinātu sistēmā (LKS-92) TM projekcijā. Par kartes pamatni izmantota LĢIA sagatavotā topogrāfiskā karte mērogā 1:50 000.


**Detalizēta kultūrvēstures objektu novietojuma karte un apraksta
tabula**

Apzīmējumi







Iespējamā elektrolīnijas trase

-  Esoša 110 kV trase, rekonstrukcija uz 110 kV un 330 kV trasi
-  Esoša 110 kV trase, nav plānots rekonstruēt
-  No jauna izbūvējama trases alternatīva

1., 1.A, 1.B, 2., 2.A, 2.B Alternatīvu numuri

 Natura 2000 teritorijas

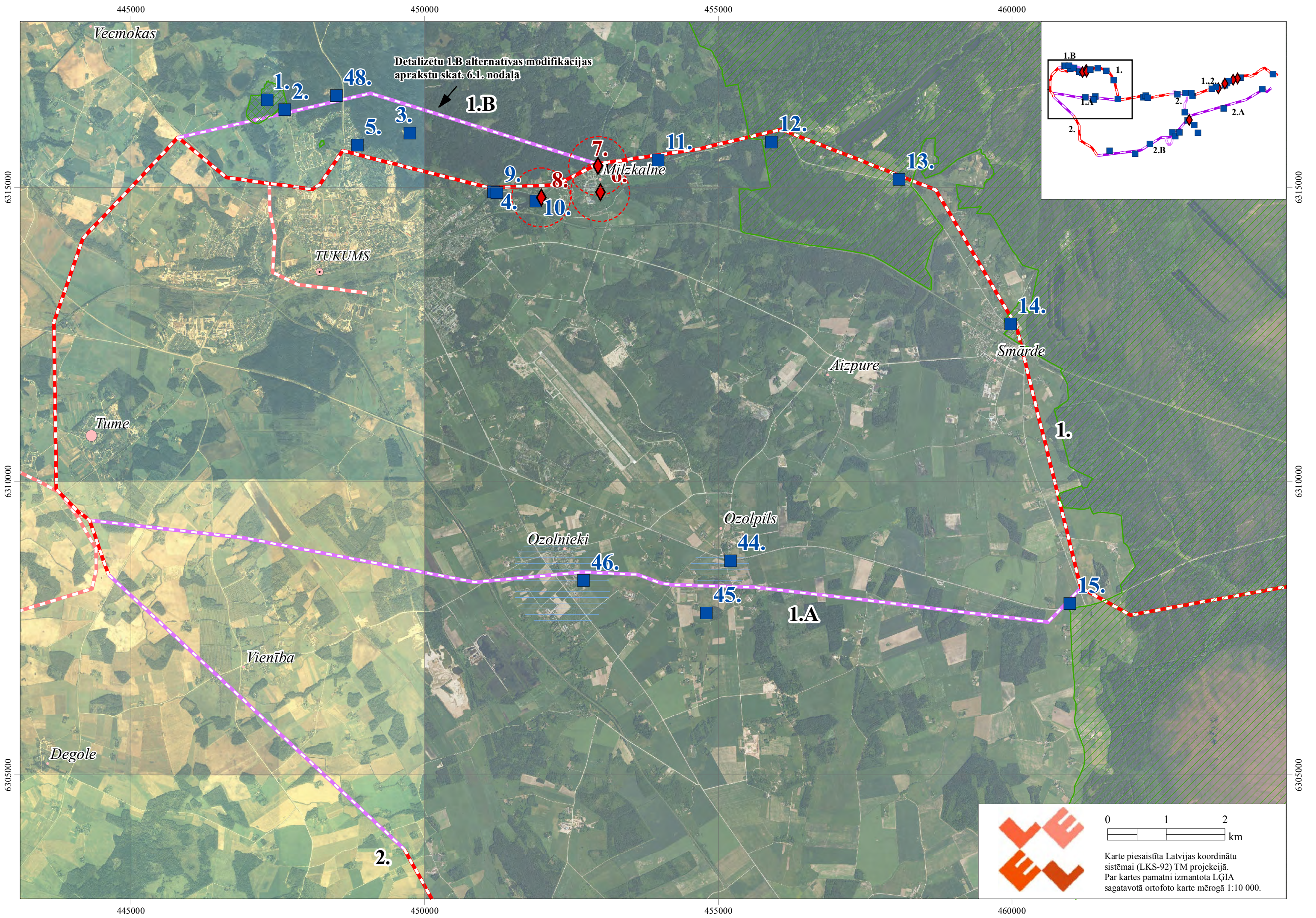
Kultūrvēsturiskie objekti

-  Valsts aizsargājams kultūras piemineklis
-  Pašvaldības nozīmes objekts
-  Ziemassvētku kauju parks
-  Dendroloģiskie stādījumi
-  Kultūras pieminekļa aizsargjosla
-  Kultūrvēsturiskā objekta iespējamā atrašanās vieta

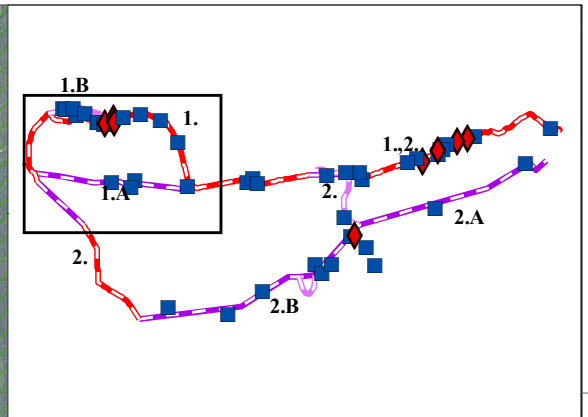


INSPIRING
ENVIRONMENT

Karte piesaistīta Latvijas koordinātu sistēmai (LKS-92)
TM projekcijā. Par kartes pamatni izmantota LĢIA
sagatavotā ortofoto karte mērogā 1:10 000.

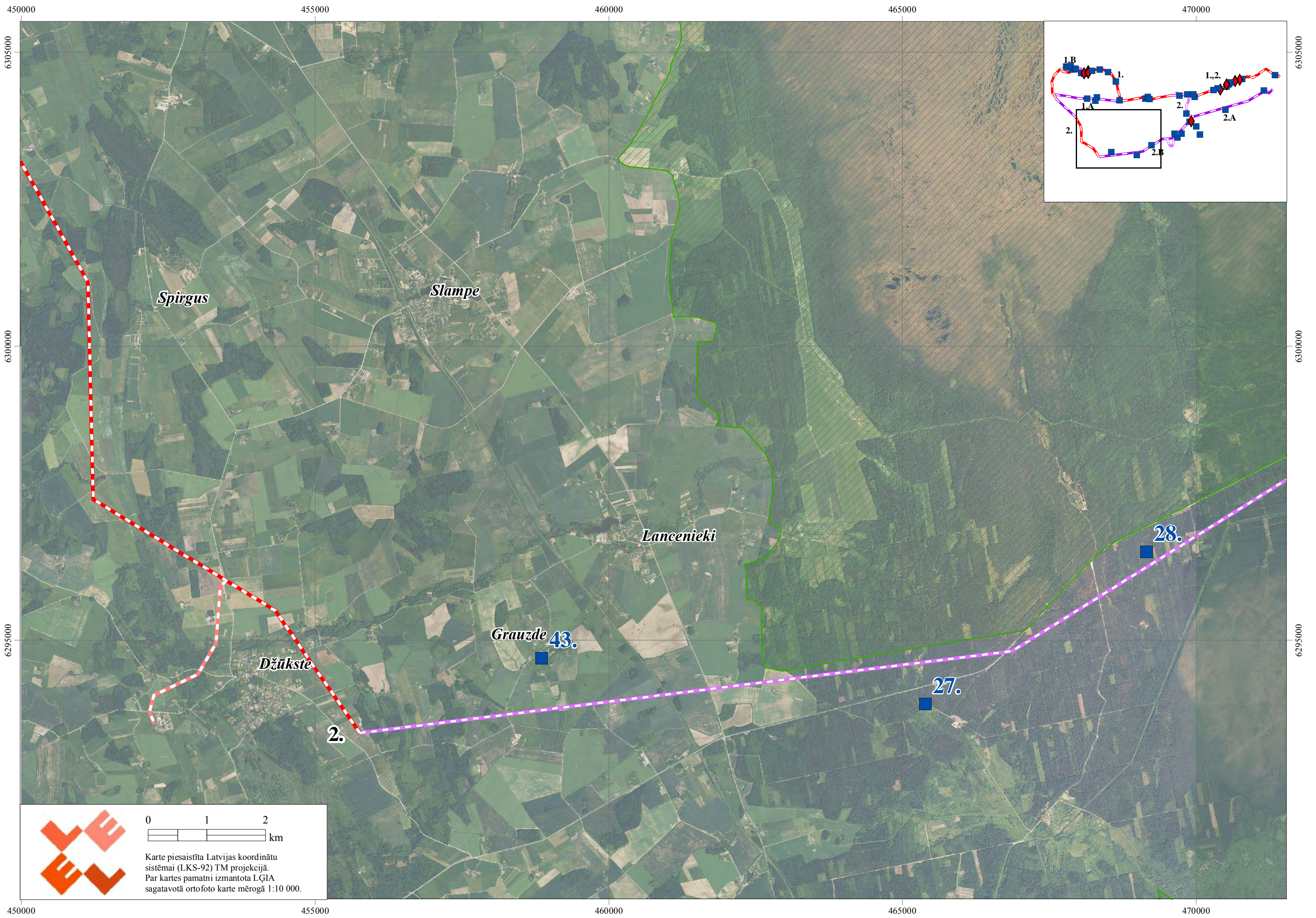


Detalizētu 1.B alternatīvas modifikācijas aprakstu skat. 6.1. nodaļā



0 1 2 km

Karte piesaistīta Latvijas koordinātu sistēmai (LKS-92) TM projekcijā. Par kartes pamatni izmantota LĢIA sagatavotā ortofoto karte mērogā 1:10 000.



450000
6305000
6300000
6295000
450000

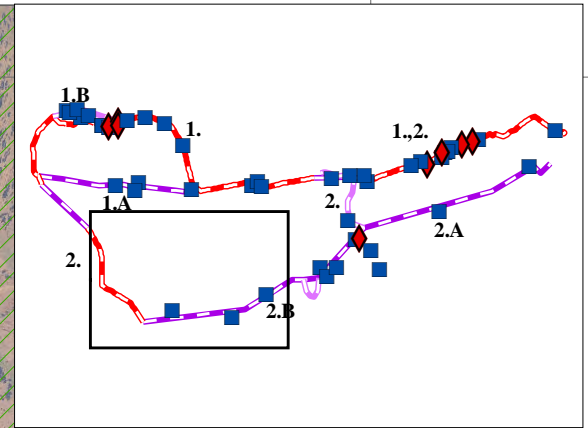
455000
455000
455000
455000
455000

460000
460000
460000
460000
460000

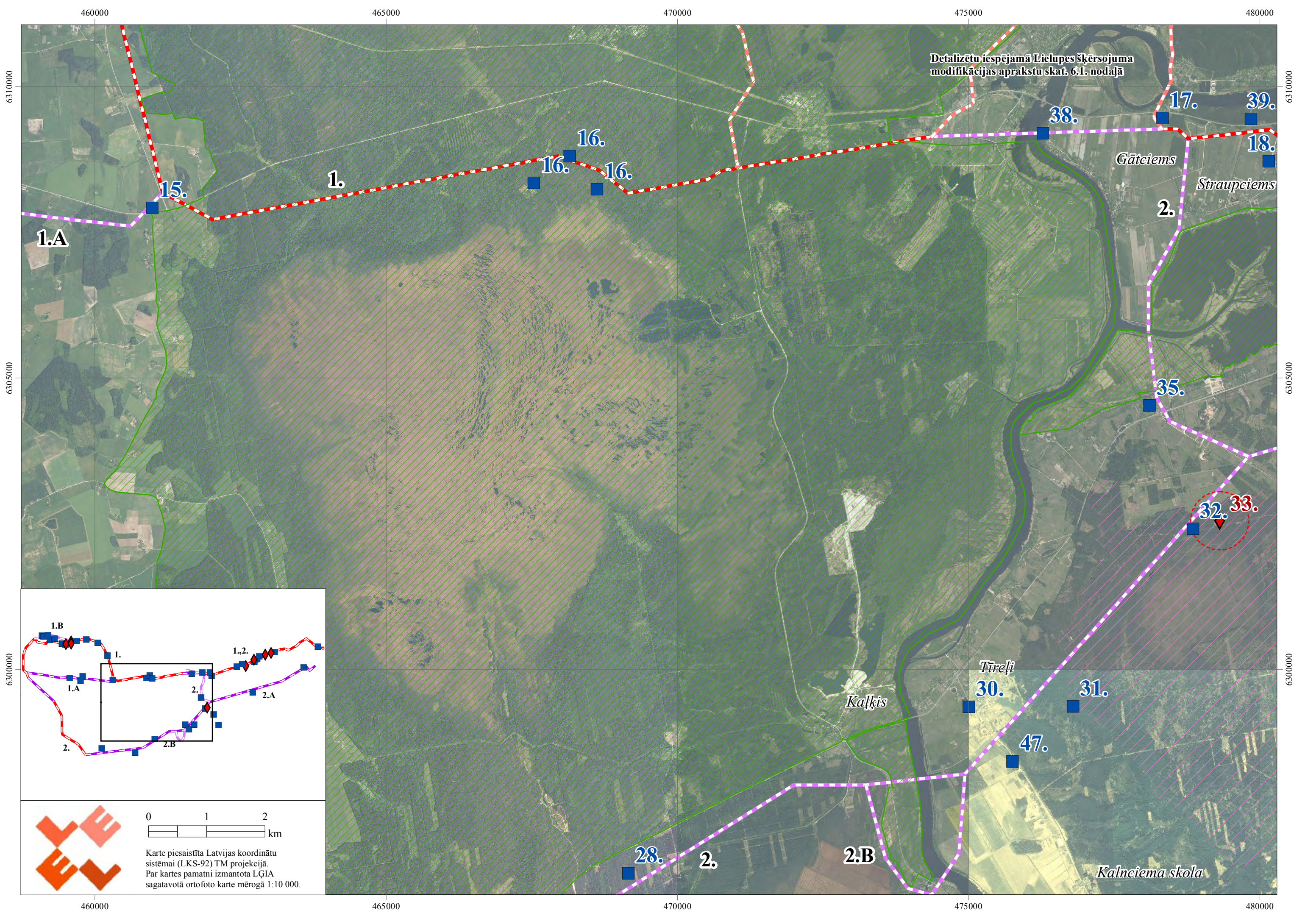
465000
465000
465000
465000
465000

470000
470000
470000
470000
470000

6305000
6300000
6295000
6295000
6295000



0 1 2
km
Karte piesaistīta Latvijas koordinātu sistēmai (LKS-92) TM projekcijā.
Par kartes pamatni izmantota LĢIA sagatavotā ortofoto karte mērogā 1:10 000.



Detalizētu iespējamā Lielupes šķērsojuma
modifikācijas aprakstu skat. 6.1. nodaļā

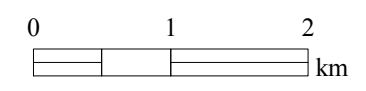
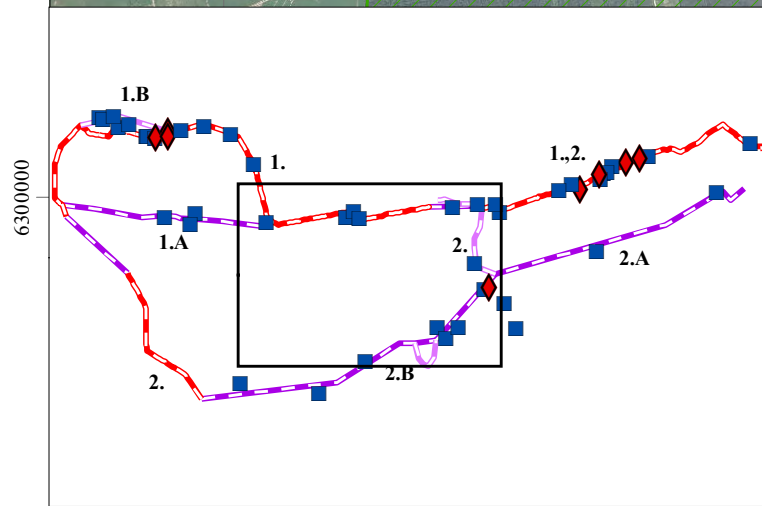
Gātciems

Straupciems

Kaļķis

Tīreļi

Kalnciema skola



Karte piesaisīta Latvijas koordinātu
sistēmai (LKS-92) TM projekcijā.
Par kartes pamatni izmantota LĢIA
sagatavotā ortofoto karte mērogā 1:10 000.

460000 465000 470000 475000 480000

6310000

6310000

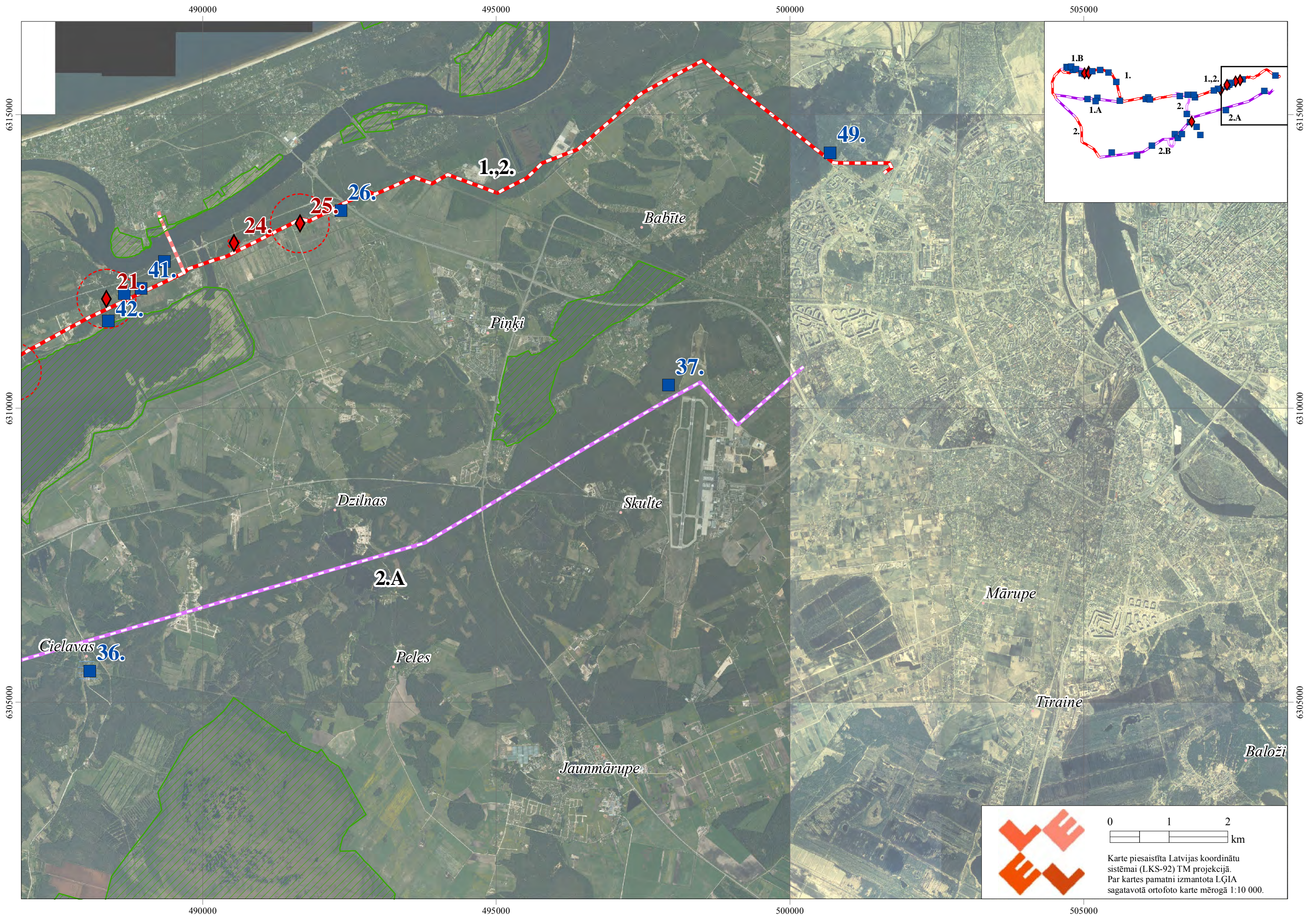
6305000

6305000

6300000

6300000

460000 465000 470000 475000 480000



6315000

6310000

6305000

6315000

6310000

6305000

490000

495000

500000

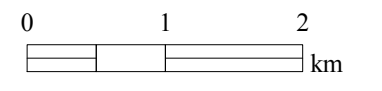

505000

490000

495000

500000

505000



Karte piesaistīta Latvijas koordinātu sistēmai (LKS-92) TM projekcijā.
 Par kartes pamatni izmantota LĢIA sagatavotā ortofoto karte mērogā 1:10 000.

480000

485000

490000

495000

6310000

6310000

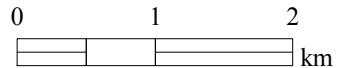
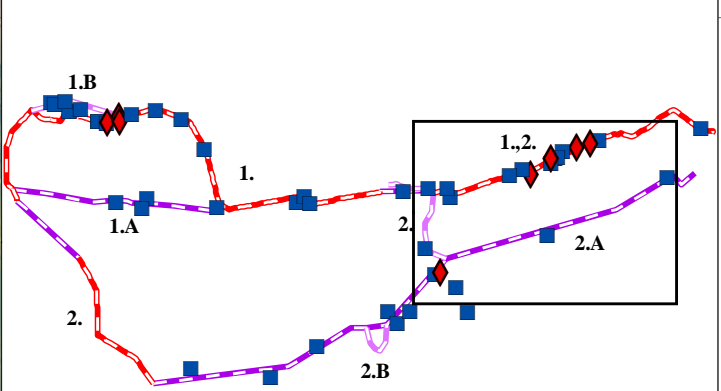
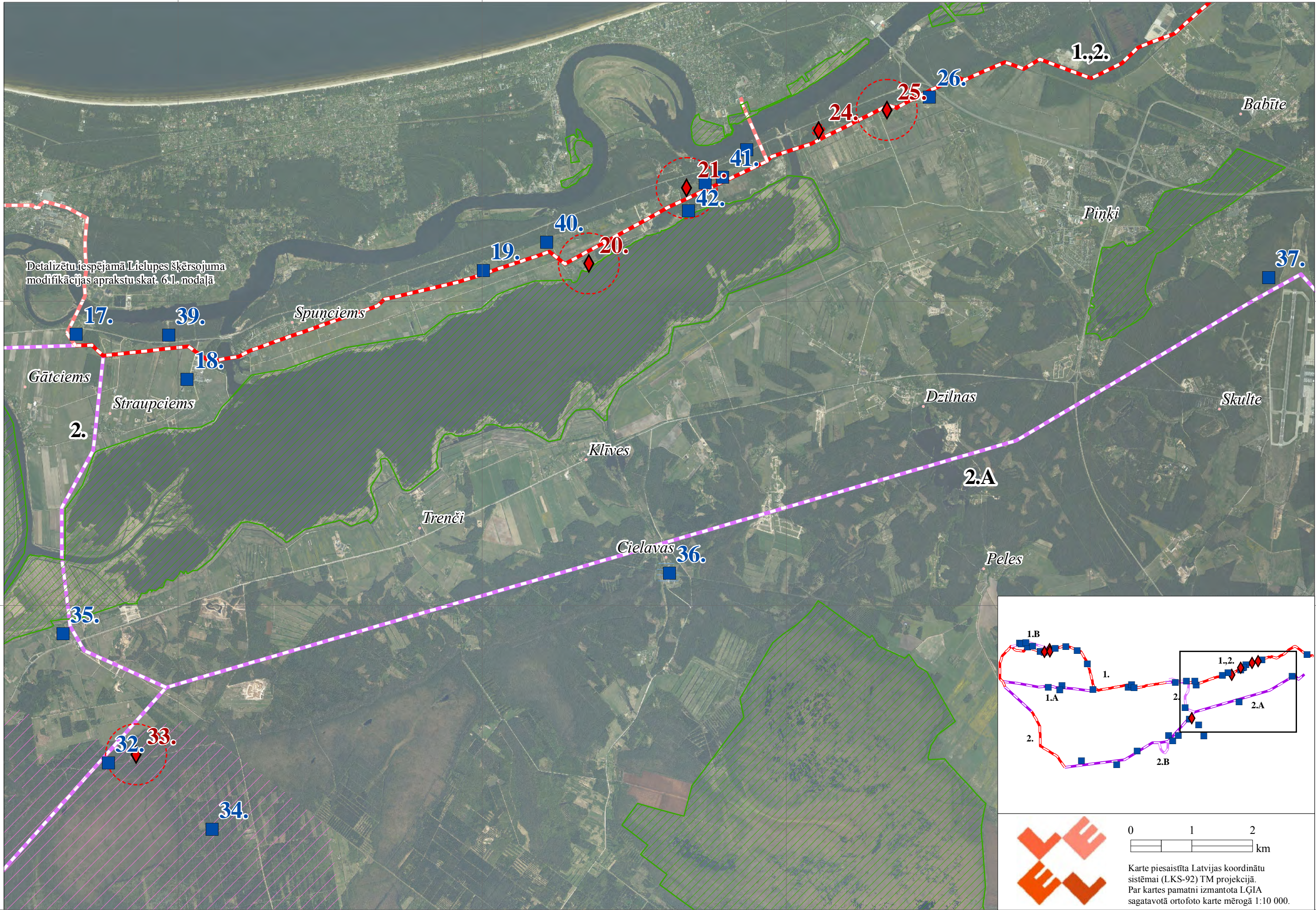
6305000

6305000

6300000

6300000

Detalizētu iespējamā Lielupes šķērsojuma
modifikācijas aprakstu skat. 6.1. nodaļā



Karte piesaistīta Latvijas koordinātu
sistēmai (LKS-92) TM projekcijā.
Par kartes pamatni izmantota LĢIA
sagatavotā ortofoto karte mērogā 1:10 000.

Plānotās darbības (elektrolīnijas trašu) tuvumā esošie kultūrvēsturiskie objekti

Nr. kartē	Objekta nosaukums	Vērtības grupa, valsts aizsardzības Nr.	Objekta veids	Iespējamā ietekme, pasākumi samazināšanai	Attēla Nr.
1.	Vāgnera dārzs, dibināts 1890.g.	Novada	Vēsture, kultūras ainava	1.B alternatīvas trase ir tiešā tā tuvumā. Trasi vēlams pārvirzīt uz ziemeļiem vai dienvidiem.	
2.	Zibeņu kapi	Novada	Vēsture	Tieša apdraudējuma nav, bet ētisku apsvērumu dēļ vēlams, lai trase atrastos ārpus noteiktās kapsētu aizsargjoslas	
3.	Iespējamās kulta vietas (ozoli, akmeņi) Melnezera apkārtnē	Novada	Arheoloģija, kultūras ainava	Iespējami postījumi jaunās trases izbūves laikā. Speciālistam dabā jāapseko balstu izvietojuma vietas un materiālu transporta ceļi	
4.	Nāves ieleja-nostāstu vieta	Novada	Vēsture, kultūras ainava	Tieša apdraudējuma nav, bet rekonstrējot esošo trasi tā jāvirza uz ziemeļiem, tālāk no Slocones upes senlejas	1.att.
5.	Ebreju kapi	Novada	Vēsture	Tieša apdraudējuma nav, bet ētisku apsvērumu dēļ vēlams, lai, rekonstrējot esošo trasi, tā atrastos ārpus noteiktās kapsētu aizsargjoslas	
6.	Šlokenbekas viduslaiku pils un muižas apbūve ar ēkām – arhitektūras pieminekļiem	Valsts (arheol. Nr. 2324, arhit. Nr. 6838; 6840; 6841; 6841; 6842; 6842)	Arheoloģija, arhitektūra, kultūras ainava	Tieša apdraudējuma nav, bet, rekonstrējot esošo trasi, kas atrodas tuvu pieminekļa aizsardzības zonai, trase atvirzāma uz ziemeļiem	2.,3.att.
7.	Milzkalnes Baznīcas kalns – kulta vieta	Valsts, Nr. 2320	Arheoloģija, kultūras ainava	N.B.! Esošās trases balsts ierakts pieminekļa teritorijā, plānotā 1.B alternatīvas trase te savienojas ar esošo. Tiešs pieminekļa apdraudējums. Arheologa uzraudzībā vajadzētu esošo balstu demontēt un trasi pārvietot uz ziemeļiem ārpus Milzkalnes Baznīcas kalna aizsardzības zonas	4.,5.,6.att.
8.	Šlokenbekas ūdenszirnava, krogs, klēts	Vietējā (Nr. 6834.,6836; valsts Nr. 6835)	Arhitektūra, kultūras ainava	Tieša apdraudējuma nav, bet esošā trase atrodas pieminekļu aizsardzības zonā. Rekonstrējot vēlams to atvirzīt uz ziemeļiem	7.,8.,9.att.

Nr. kartē	Objekta nosaukums	Vērtības grupa, valsts aizsardzības Nr.	Objekta veids	Iespējamā ietekme, pasākumi samazināšanai	Attēla Nr.
9.	Velna klēpis – nostāstu vieta, iespējama kulta vieta, avots	Novada	Arheoloģija, kultūras ainava	Tieša apdraudējuma nav, rekonstruējot esošo trasi, to atvirzīt uz ziemeļiem	10.,11.att.
10.	Rēķu kapi, arī eventuāla kulta vieta	Novada	Vēsture, arhitektūra, arheoloģija, kultūras ainava	Tieša apdraudējuma nav, bet, rekonstruējot esošo trasi, ieteicams to atvirzīt uz ziemeļiem tālāk no Slocenes upes senlejas un tajā esošajiem pieminekļiem	12.,13.,14 .att.
11.	Milzkalnes kapi	Novada	Vēsture	Tieša apdraudējuma nav, bet ētisku apsvērumu dēļ vēlams, lai, rekonstruējot veco trasi, tā atrastos ārpus noteiktās kapsētu aizsargjoslas	
12.	Mārtiņa (Radziņciema) kapi	Novada	Vēsture	Tieša apdraudējuma nav	
13.	Ziņas par brāļu kapiem pie Jāņu kroga. 1939.gadā bijis piemineklis	Novada	Vēsture	Tieša apdraudējuma nav, bet, rekonstruējot esošo trasi, faktam jāpievērš uzmanība zemes darbu laikā, jo vieta dabā nav lokalizējama	15.att.
14.	Pirmā Pasaules kara Brāļu kapi Smārdē	Novada	Vēsture	Esošā trase ap 50m attālumā, tieša apdraudējuma nav, bet, rekonstruējot trasi, vēlams to atvirzīt uz ziemeļaustrumiem	16., 17.att.
15.	Otrā Pasaules karas Brāļu kapi pie Smārdes kroga	Novada	Vēsture	Pašlaik tieša apdraudējuma nav, bet šeit paredzēts esošās trases savienojums ar trases 1.A variantu. 1.A trasi vēlams atvirzīt uz ziemeļrietumiem	18.,19.att.
16.	Fazānu (Veco Ķemeru Liepmežu) kapi, kur ir arī Pirmā Pasaules kara karavīru apbedījumi	Novada	Vēsture	Tieša apdraudējuma nav	
17.	Saliena (bij. Salas muiža) - akmens	Novada	Arheoloģija	Zemes darbu laikā vēlama arheoloģiskā uzraudzība	

Nr. kartē	Objekta nosaukums	Vērtības grupa, valsts aizsardzības Nr.	Objekta veids	Iespējamā ietekme, pasākumi samazināšanai	Attēla Nr.
	laikmeta senlietu atradumi				
18.	Pie Spuņņupes, pie Valteru un Dzegužu mājām akmens laikmeta senlietu atradumi	Novada	Arheoloģija	Rekonstruējot esošo trasi, zemes darbu laikā vēlama arheoloģiskā uzraudzība	
19.	Sauliešu mājas – akmens laikmeta senlietu atradumi	Novada	Arheoloģija	Zemes darbu laikā vēlama arheoloģiskā uzraudzība	
20.	Sīpolciema apmetne (Sīpolu kalns)	Viet., Nr. 2132	Arheoloģija	Esošā trase atrodas pieminekļa aizsardzības zonā nepilnu 100 m attālumā no pieminekļa. Rekonstruējot trasi, zemes darbu laikā nepieciešama arheoloģiskā uzraudzība	20.,21.att.
21.	Romu-Kalniņu apmetne	Valsts, Nr. 2131	Arheoloģija	Esošā trase atrodas pieminekļa aizsardzības zonā apmēram 160 m no tā. Rekonstruējot trasi, zemes darbu laikā nepieciešama arheoloģiskā uzraudzība	22.,23.att.
22.	Dambju un Šķutu mājas – akmens laikmeta un jaunāku laiku senlietu atradumi (uz A no Romu-Kalniņu apmetnes)	Novada	Arheoloģija	Esošā trase atrodas tiešā atradumu vietas tuvumā, rekonstruējot trasi, zemes darbu laikā nepieciešama arheoloģiskā uzraudzība	24.att.
23.	Lielupes krastā pie Varkaļu kanāla – akmens laikmeta senlietu atradumi	Novada	Arheoloģija	Rekonstruējot esošo trasi, zemes darbu laikā vēlama arheoloģiskā uzraudzība	
24.	Babītes pilskalns (Poļu kalns); akmens	Valsts, Nr. 2083	Arheoloģija	Esošā trase atrodas pieminekļa aizsardzības zonā ap 130 m no pieminekļa. Rekonstruējot trasi, zemes darbu laikā nepieciešama	25.,26.,27 .att.

Nr. kartē	Objekta nosaukums	Vērtības grupa, valsts aizsardzības Nr.	Objekta veids	Iespējamā ietekme, pasākumi samazināšanai	Attēla Nr.
	laikmeta senlietu atradumi pilskalna DA pakājē			arheoloģiskā uzraudzība	
25.	Baznīcas kalns – kulta vieta	Valsts, Nr. 2081	Arheoloģija	Esošā trase atrodas pieminekļa aizsardzības zonā, nepilnus 100 m no tā. Rekonstrējot trasi, zemes darbu laikā nepieciešama arheoloģiskā uzraudzība	28.,29.att.
26.	Bij. Liekņukrogs – akmens laikmeta senlietu atradumi	Novada	Arheoloģija	Esošā trase atrodas atradumu vietas tuvumā. Rekonstrējot trasi, zemes darbu laikā nepieciešama arheoloģiskā uzraudzība	
27.	Batari – piemiņas vieta ar pieminekli un ozolu stādījumiem 1919.gada Brīvības cīņām	Novada	Vēsture	Tieša apdraudējuma nav	
28.	Sumragu 1.Pasaules kara brāļu kapi Spuļļu tīrelī	Novada	Vēsture	Tieša apdraudējuma nav	
29.	Ziemassvētku kauju piemiņas parks 6612 ha platībā	Novada	Vēsture, kultūras ainava	Apdraud piemiņas parka vizuālo izskatu. Saimniecisko darbību reglamentē Meža likuma nosacījumi (IX nodaļa. Parki un mežaparki). Ieteicams izvēlēties citu trases variantu	
30.	Grabu Brāļu kapi	Novada	Vēsture	Tieša apdraudējuma nav	
31.	Piķu Brāļu kapi	Novada	Vēsture	Tieša apdraudējuma nav	
32.	Silenieku Brāļu kapi	Novada	Vēsture	Tieša apdraudējuma nav	
33.	Kaujas vieta - Ložmetējkalns	Valsts, Nr. 31	Vēsture	2. alternatīvas trase šķērsos pieminekļa aizsardzības zonu; degradēs ainavu, kas redzama no skatu torņa Ložmetējkalnā. Ieteicams izvēlēties citu trases variantu	30., 31.,32., 33.att.
34.	Maztīreļa purvs ar vācu šaursliežu	Novada	Vēsture	Tieša apdraudējuma nav	34.att.

Nr. kartē	Objekta nosaukums	Vērtības grupa, valsts aizsardzības Nr.	Objekta veids	Iespējamā ietekme, pasākumi samazināšanai	Attēla Nr.
	dzelzceļa vietu				
35.	Kaži, Eglītkaģu mājas – akmens laikmeta senlietu atradumi	Novada	Arheoloģija	Tieša apdraudējuma nav. Vēlama arheoloģiskā uzraudzība zemes darbu laikā, izbūvējot jauno trasi	39., 40. att.
36.	Cielavas (Cenas) – Bruņinieku kapi	Novada	Arheoloģija	Vieta nav lokalizēta	
37.	Beberbeķu purvā atrastas akmens laikmeta senlietas	Novada	Arheoloģija	Izbūvējot 2.A alternatīvas trasi gar Babītes ezera dienvidu krastu, zemes darbu laikā vēlama arheoloģiskā uzraudzība	
38.	Jāņa rags (Piešrags) – iespējama viduslaiku kapsētas un kapelas vieta	Novada	Arheoloģija	Būvējot jauno trasi, zemes darbu laikā Jāņa raga teritorijā nepieciešama arheoloģiskā uzraudzība	35.,36.att.
39.	Mežupnieki – akmens laikmeta senlietu, dzintara atradumi	Novada	Arheoloģija	Rekonstruējot esošo trasi, zemes darbu laikā vēlama arheoloģiskā uzraudzība	37.att.
40.	Pie Krievu mājām – viduslaiku senlietu atradumi	Novada	Arheoloģija	Rekonstruējot esošo trasi, zemes darbu laikā vēlama arheoloģiskā uzraudzība	
41.	Mežvidu apmetne – akmens laikmeta u.c. periodu senlietu atradumi	Novada	Arheoloģija	Atradumu vieta atrodas tieši pie esošās līnijas balsta, rekonstruējot esošo trasi, zemes darbu laikā nepieciešama arheoloģiskā uzraudzība	
42.	Babītes ezera krasts uz D no Romu-Kalniņu apmetnes – akmens laikmeta senlietu atradumi	Novada	Arheoloģija	Rekonstruējot esošo līniju, zemes darbu laikā nepieciešama arheoloģiskā uzraudzība	38.att.

Nr. kartē	Objekta nosaukums	Vērtības grupa, valsts aizsardzības Nr.	Objekta veids	Iespējamā ietekme, pasākumi samazināšanai	Attēla Nr.
43.	Grauzdes muiža - krustakmens	Novada	Vēsture	Tieša apdraudējuma nav	
44.	Ozolpils grantsbedres atrastas senlietas (senkapi?)	Novada	Arheoloģija	Vieta dabā nav lokalizēta	
45.	Sprostu kapi	Novada	Vēsture	Tieša apdraudējuma nav, bet ētisku apsvērumu dēļ vēlams, lai jaunā trase atrastos ārpus noteiktās kapsētu aizsargjoslas	
46.	Ozolmuiža (Ozolnieki) – ziņas par pilskalnu	Novada	Arheoloģija	Vieta dabā nav lokalizēta	
47.	Gabu brāļu kapi	Novada	Vēsture	Tieša apdraudējuma nav	
48.	Ozoliņu kapi	Novada	Vēsture	Tieša apdraudējuma nav, bet ētisku apsvērumu dēļ vēlams, lai trase atrastos ārpus noteiktās kapsētu aizsargjoslas	
49.	Lāčupes kapi	Rīga	Vēsture	Tieša apdraudējuma nav, bet ētisku apsvērumu dēļ vēlams, lai trase atrastos ārpus noteiktās kapsētu aizsargjoslas	

Fotoattēli



1. Skats uz Nāves ieleju no austrumiem



2. Šlokenbekas muižas apbūve no austrumiem



3. Šlokenbekas muižas pagalms no dienvidiem



4. Milzkalnes Baznīcas kalns – kulta vieta – no rietumiem



5. Milzkalnes Baznīcas kalns un elektropārvades līnijas stabs tā plakumā



6. Milzkalnes baznīcas kalns. Elektropārvades līnijas stiga pāri plakumam



7. Šlokenbekas ūdensdzirnavas no dienvidrietumiem



8. Šlokenbekas ūdensdzirnavu klēts no dienvidrietumiem



9. Fon Rekes pieminēklis pie Šlokenbekas ūdensdzirnavām



10. Velna klēpis – iespējama kulta vieta ar avotu pakājē (no ziemeļrietumiem)



11. Avots pie Velna klēpja no dienvidrietumiem



12. Rēķu kapi no ziemeļaustrumiem



13. Fon Reķa kapliča Rēķu kapos, no dienvidiem



14. Skats uz Šlokenbekas dzirnavu ezeru no Rēķu kapiem (dienvidaustrumiem)



15. Brāļu kapi pie Jāņakroga no ziemeļaustrumiem



16. Smārdes Brāļu kapi no ziemeļrietumiem



17. K. Zāles veidotais pieminēklis Smārdes Brāļu kapos, no dienvidrietumiem



18. Pieminēklis 2. Pasaules kara Brāļu kapos pie Smārdes kroga, no dienvidiem



19. Esošās un iespējamās 1.A alternatīvas līnijas savienojuma vieta pie Smārdes kroga, no dienviddienvidaustrumiem



20. Sīpolciema apmetne (Sīpolu kalns) no ziemeļrietumiem



21. Sīpolciema apmetne (Sīpolu kalns) un esošā elektropārvades līnija apmetnes aizsardzības zonā, no rietumiem



22. Romu-Kalniņu apmetne no dienvidrietumiem



23. Romu-Kalniņu apmetne un esošā elektropārvades līnija no dienvidrietumiem



24. Akmens laikmeta un citu periodu senlietu atradumu vieta pie Dambjiem, no rietumiem



25. Babītes pilskalns no austrumiem



26. Babītes pilskalns un akmens laikmeta senlietu atradumu vieta tā pakājē, no dienvidaustrumiem



27. Elektropārvades līnija Babītes pilskalna aizsardzības zonā, no rietumiem



28. Baznīcas kalns-kulta vieta no dienvidiem



29. Elektropārvades līnija Baznīcas kalna-kulta vietas aizsardzības zonā, no dienvidrietumiem



30. Piemiņas zīmē latviešu strēlniekiem Ložmetēju kalnā, no dienvidaustrumiem



31. Informācija pie skatu torņa Ložmetējkalnā



32. Skats no torņa plānotās elektropārvades 2. alternatīvas trases virzienā, no dienvidaustrumiem



33. Skats no torņa uz Maztīreli, no ziemeļrietumiem



34. Skats no torņa uz Maztīreli, no ziemeļiem

m



35. Jāņa rags (Piešrags) – eventuāla viduslaiku kapellas un baznīcas vieta, no ziemeļiem



36. Jāņa rags (Piešrags) – eventuāla viduslaiku kapellas un baznīcas vieta, no austrumiem



37. Mežupnieki – akmens laikmeta senlietu atradumu vieta, no rietumiem



38. Akmens laikmeta senlietu atradumu vieta uz dienvidiem no Romu-Kalniņu apmetnes, no ziemeļrietumiem



39.att. Ainava Kaļos, kur iespējamā 2. alternatīvās līnija šķērsos autoceļu A9. Akmens laikmeta senlietu atradumu vieta Eglītkaģu māju apkārtnē, no rietumiem.



40.att. Akmens laikmeta senlietu atradumu vieta Eglītkaģu māju apkārtnē, no dienvidiem

